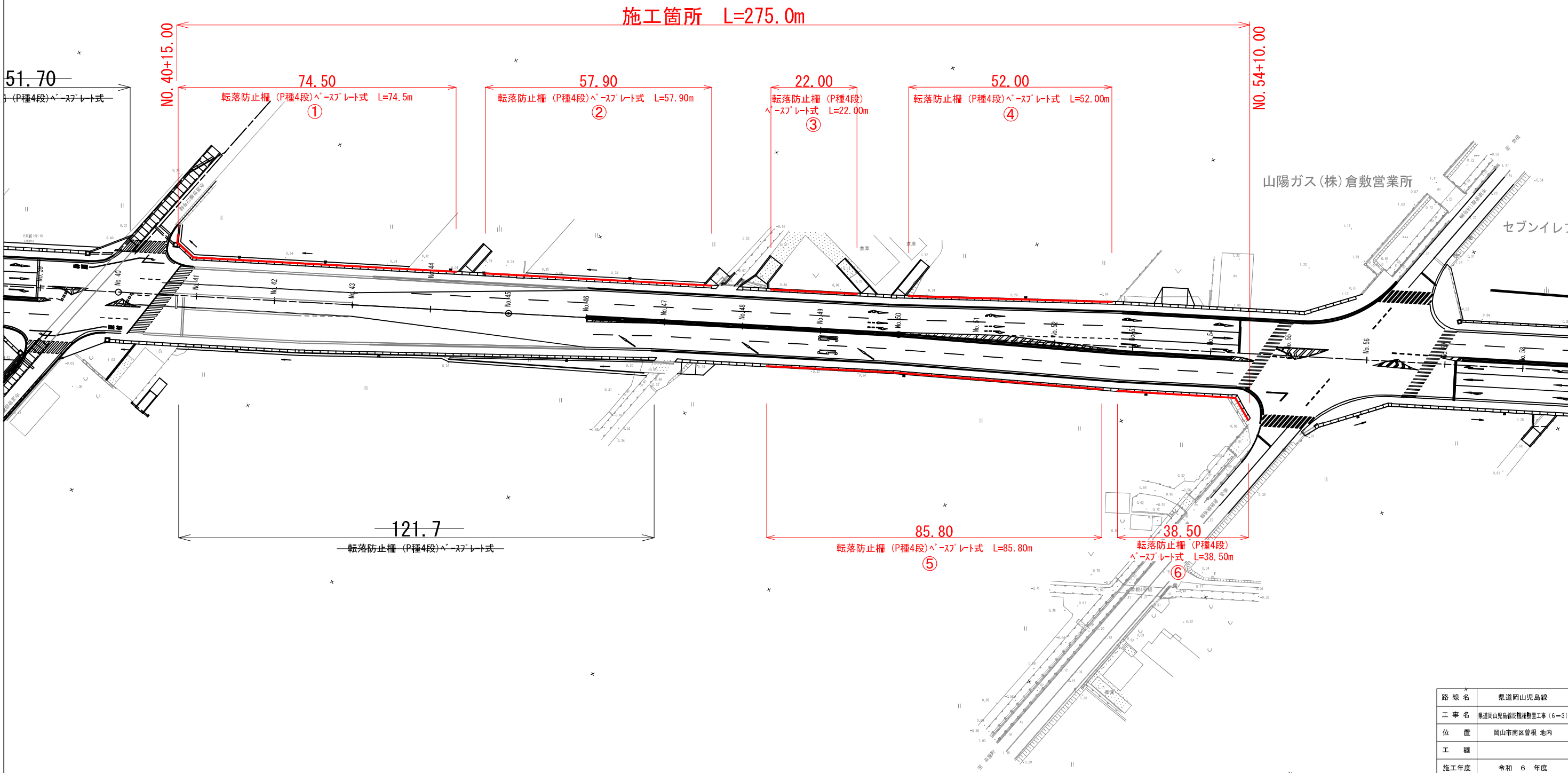
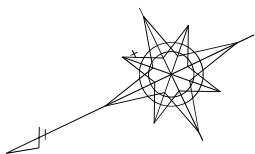


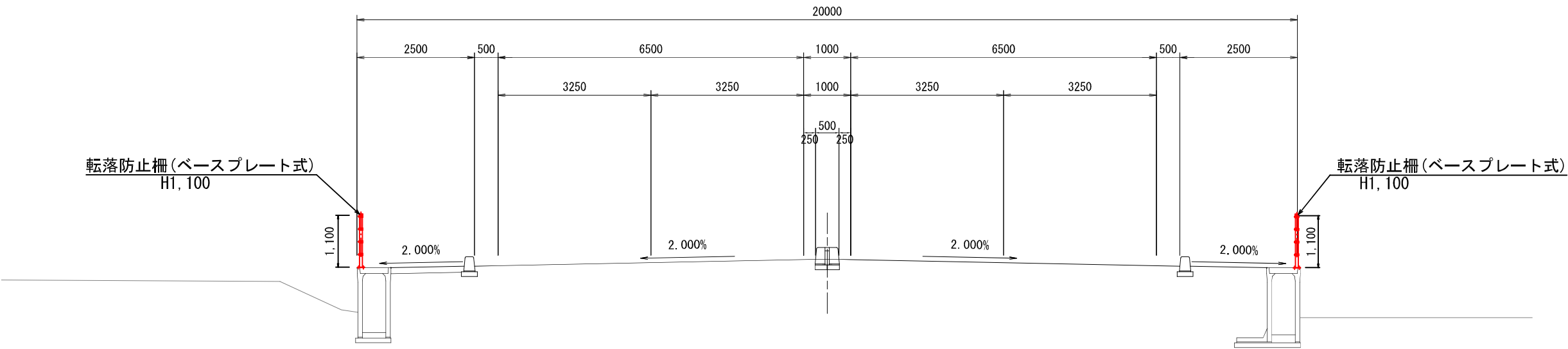
平面図 S=1:1000



路線名	県道岡山児島線
工事名	県道岡山児島線防落柵設置工事 (6-3)
位置	岡山市南区曾根 地内
工種	
施工年度	令和 6 年度
図面種別	平面図
図面番号	1 / 3
縮尺	図示
岡山市西部幹線道路建設課	

標準断面図

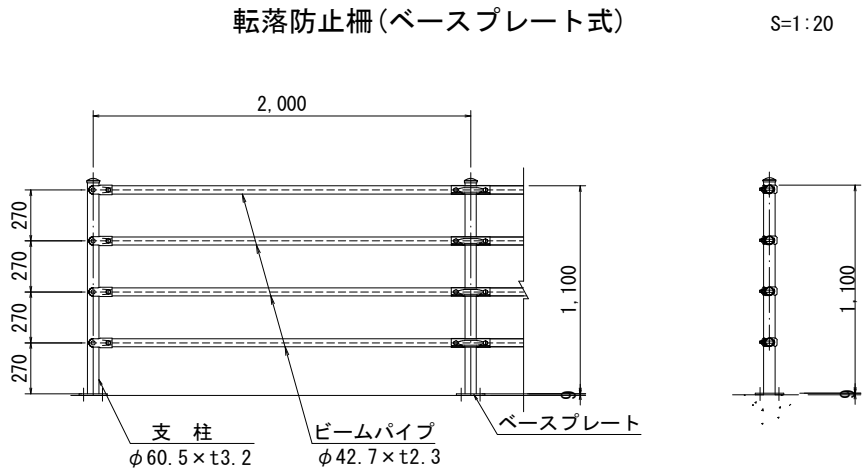
S=1:50 (1:100)



DL=-5.00

路線名	県道岡山児島線
工事名	県道岡山児島線防護柵設置工事(6-3)
位置	岡山市南区菅根 地内
工種	
施工年度	令和 6 年度
図面種別	標準断面図
図面番号	2 / 3
縮尺	S=1:50 (1:100)
岡山市西部幹線道路建設課	

構 造 図



材 料 表				10m当り
種 別	規 格	単 位	数 量	摘 要
転落防止柵	H=1100, ベースプレート式	m	10.00	

路 線 名	県道岡山児島線
工 事 名	県道岡山児島線防護柵設置工事 (6-3)
位 置	岡山市南区曾根 地内
工 種	
施工年度	令和 6 年度
図面種別	構 造 図
図面番号	3 / 3
縮 尺	図示
岡山市西部幹線道路建設課	