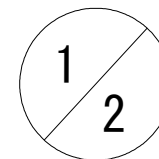


# 県道建部大井線（北区上高田地内）道路舗装補修工事

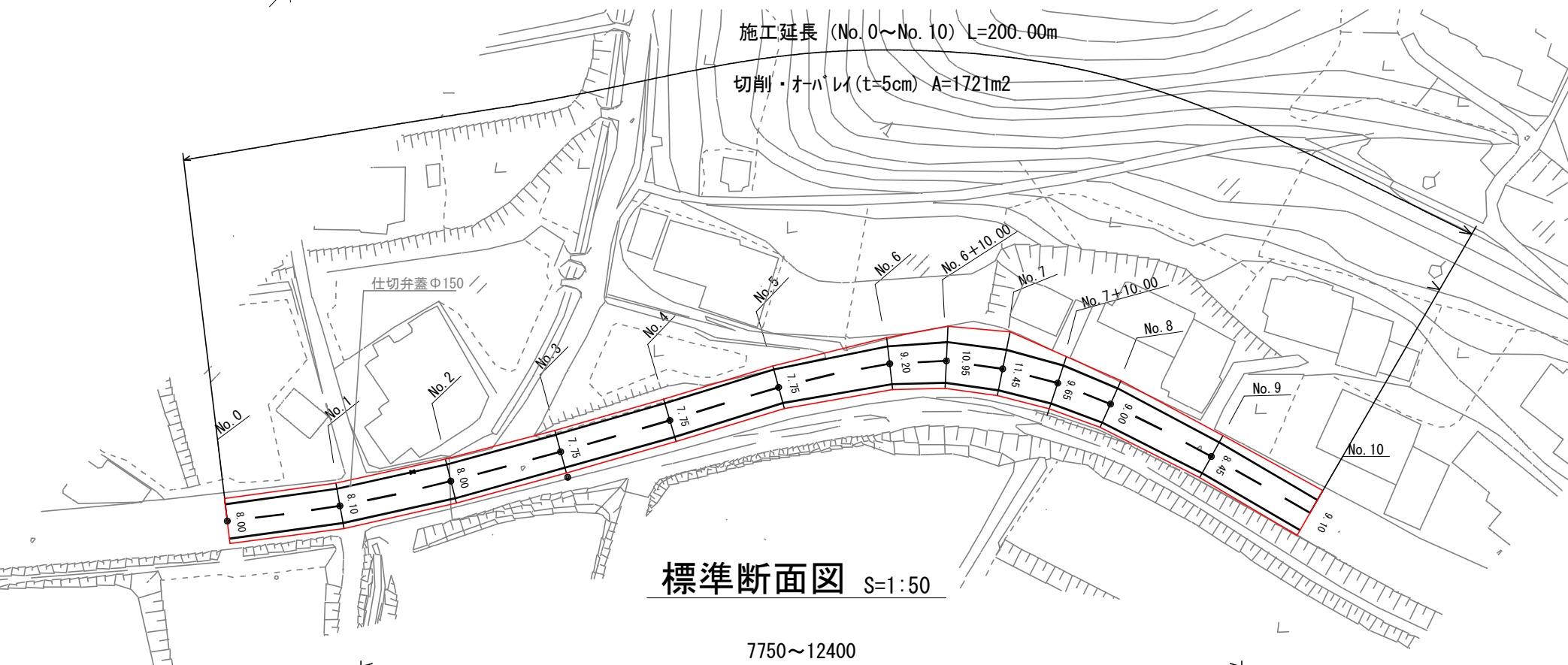
平面図

S=1:1000

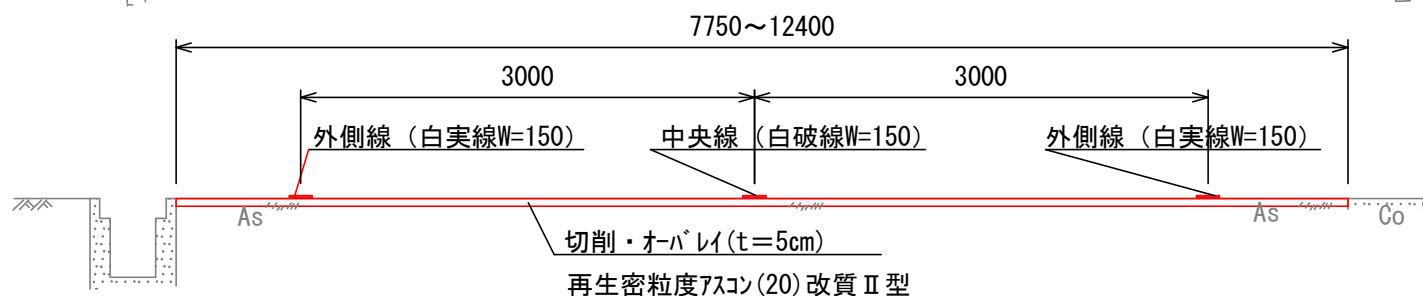


施工延長 (No. 0~No. 10) L=200.00m

切削・オーバーレイ (t=5cm) A=1721m<sup>2</sup>



標準断面図 S=1:50



# 県道建部大井線（北区上高田地内）道路舗装補修工事 舗装展開図 S=1:1000

