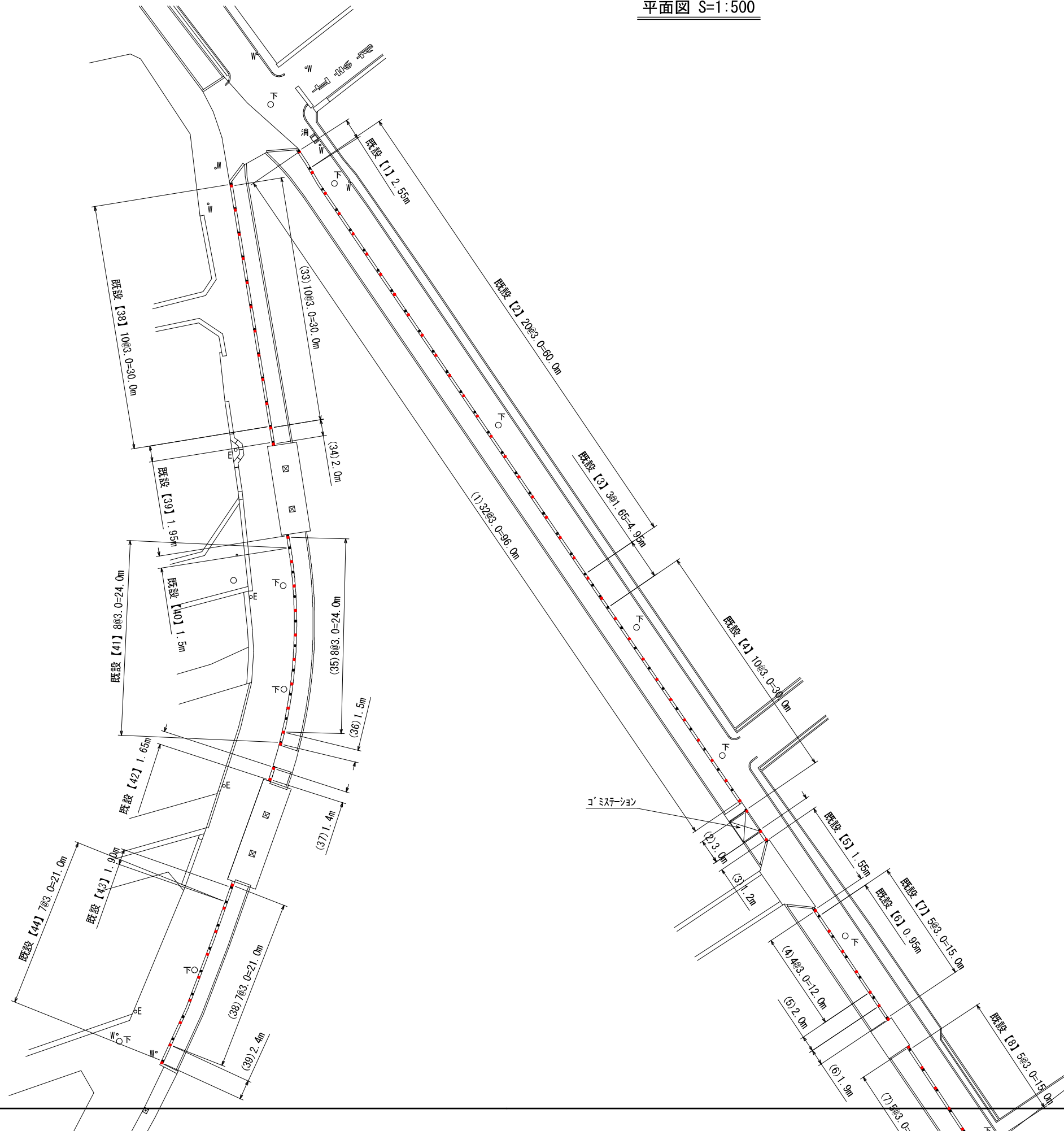

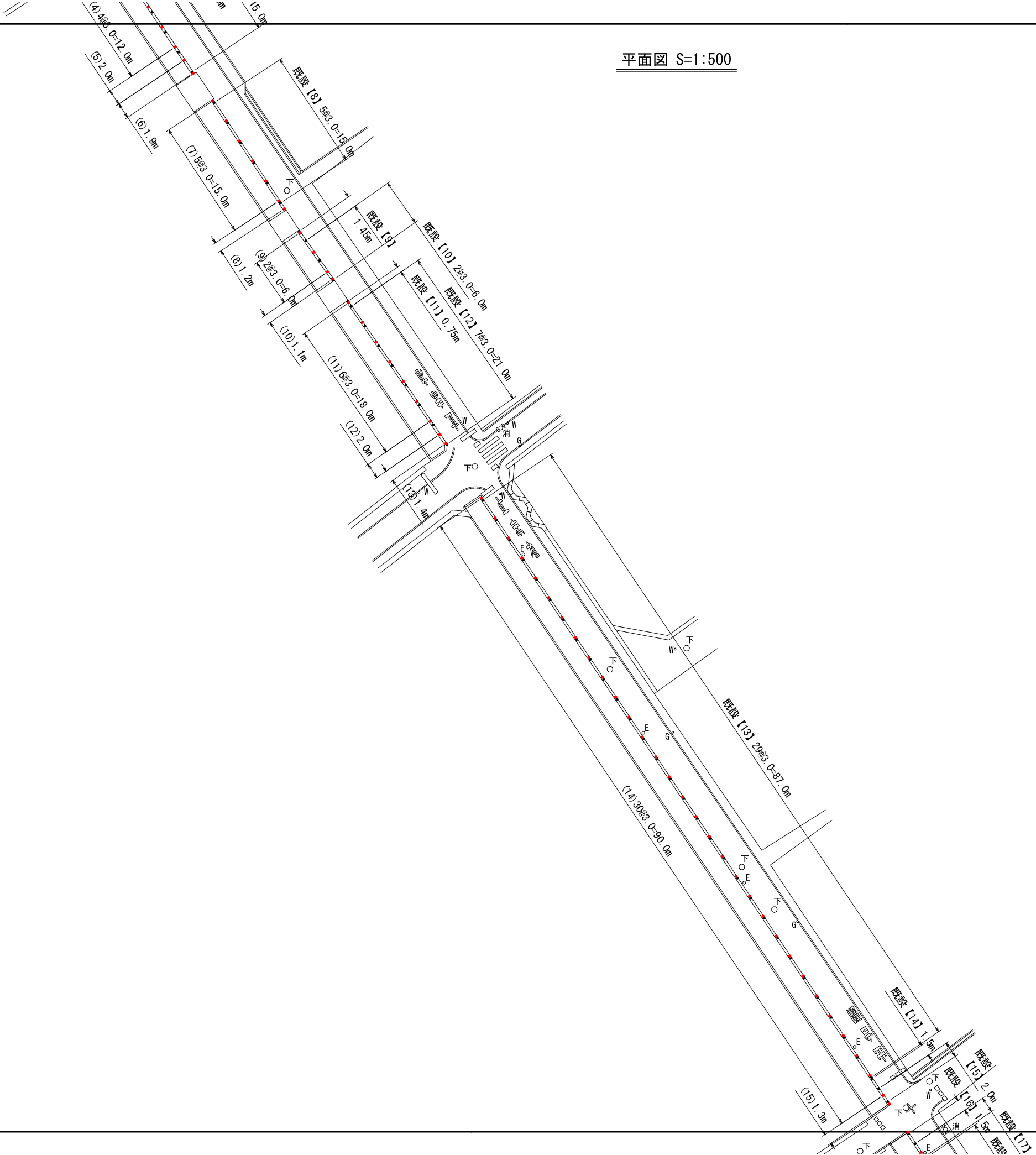



平面图 S=1:500



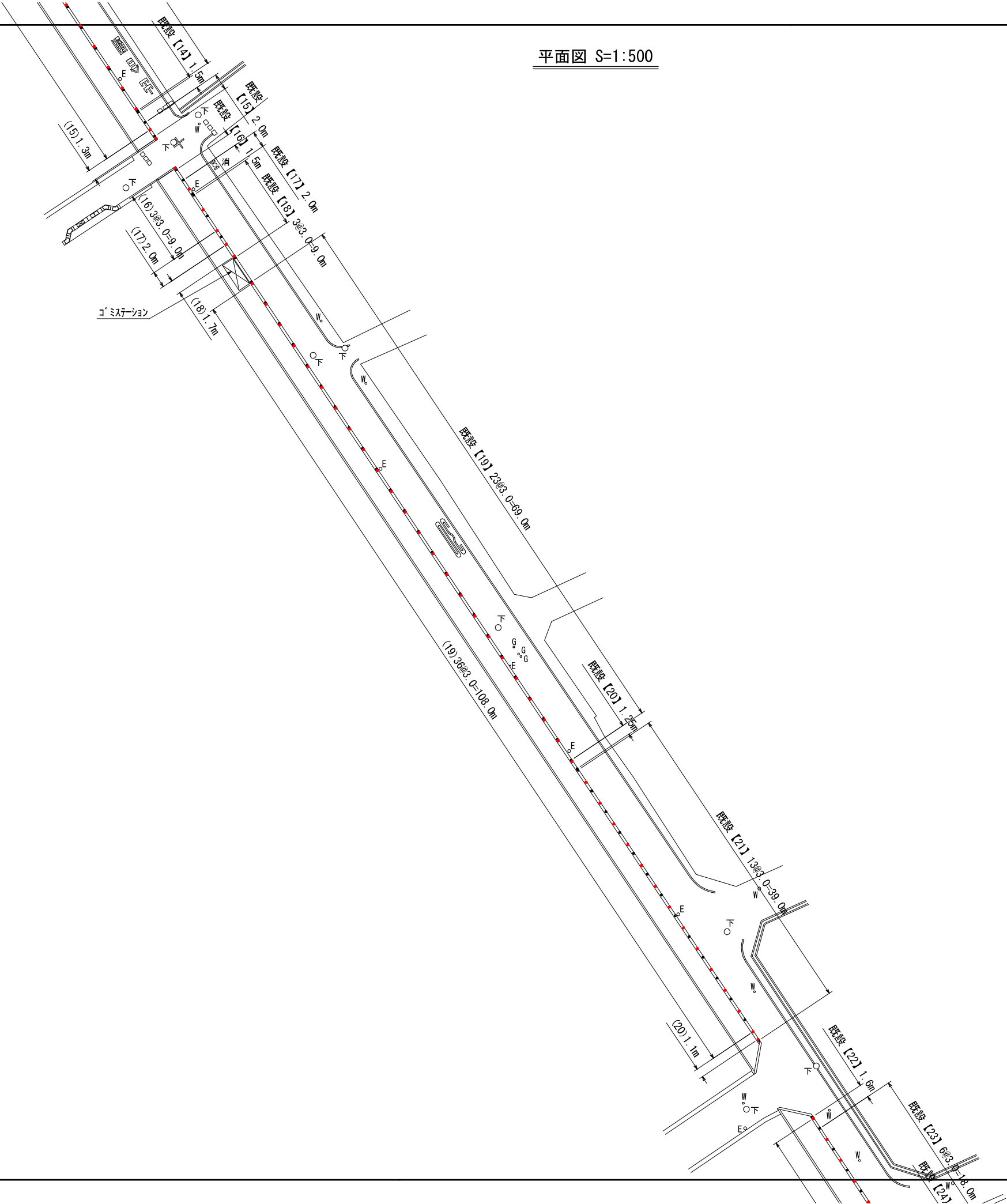
工事名	市道福島3号線ほか交通安全施設設置工事		
工 区			
位 置	岡山市南区福島二丁目地内ほか		
図面名称	平面図		
縮 尺	S=1:500	1 $\frac{1}{500}$ $\frac{1}{500}$	
年月日	令和7年度	6	
岡山市南区役所 地域整備課			


平面図 S=1:500



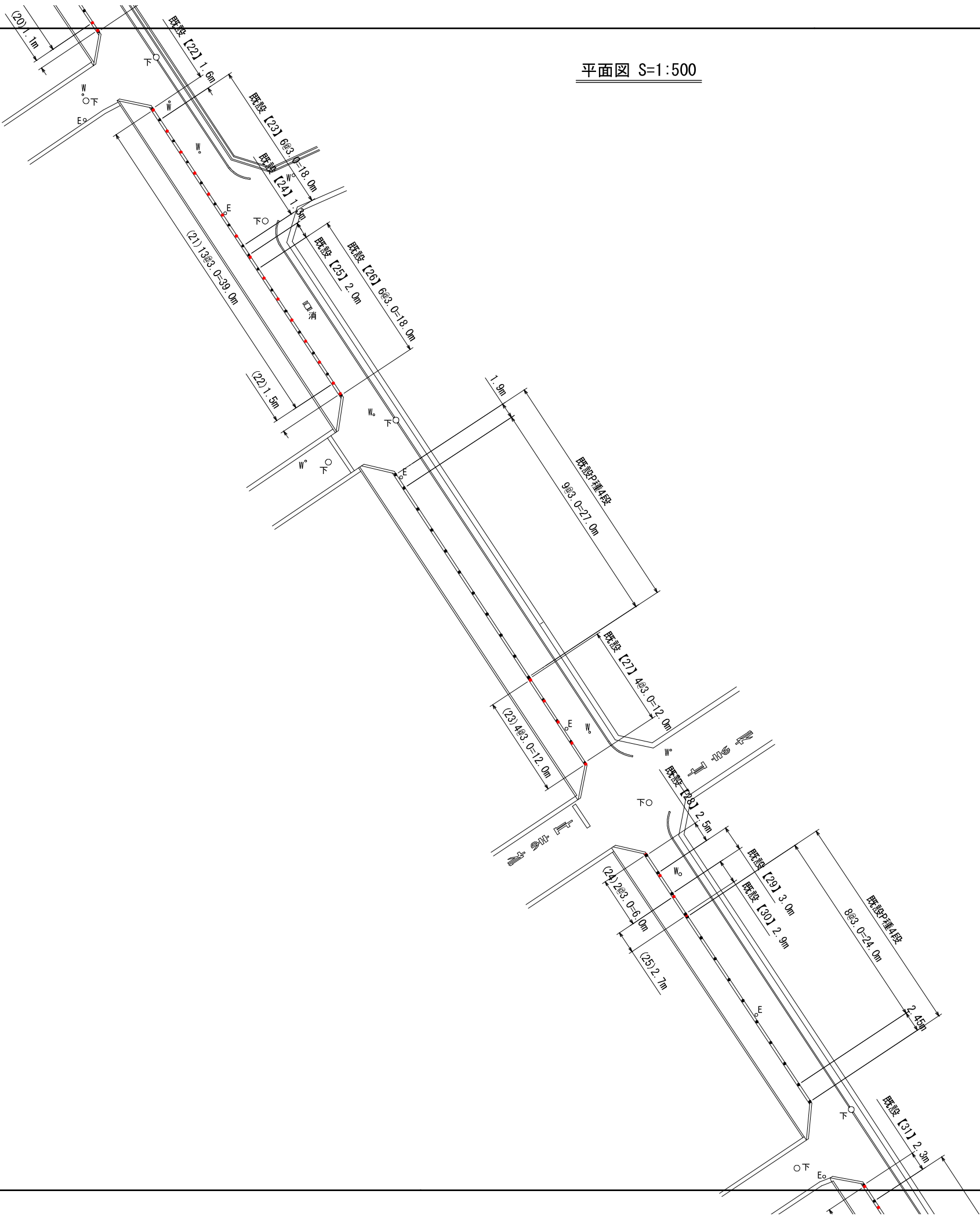

工事名	市道福島3号線ほか交通安全施設設置工事		
工 区			
位 置	岡山市南区福島二丁目地内ほか		
図面名称	平面図		
縮尺	S=1:500	2	号 6
年月日	令和7年度		
岡山市南区役所 地域整備課			

平面図 S=1:500



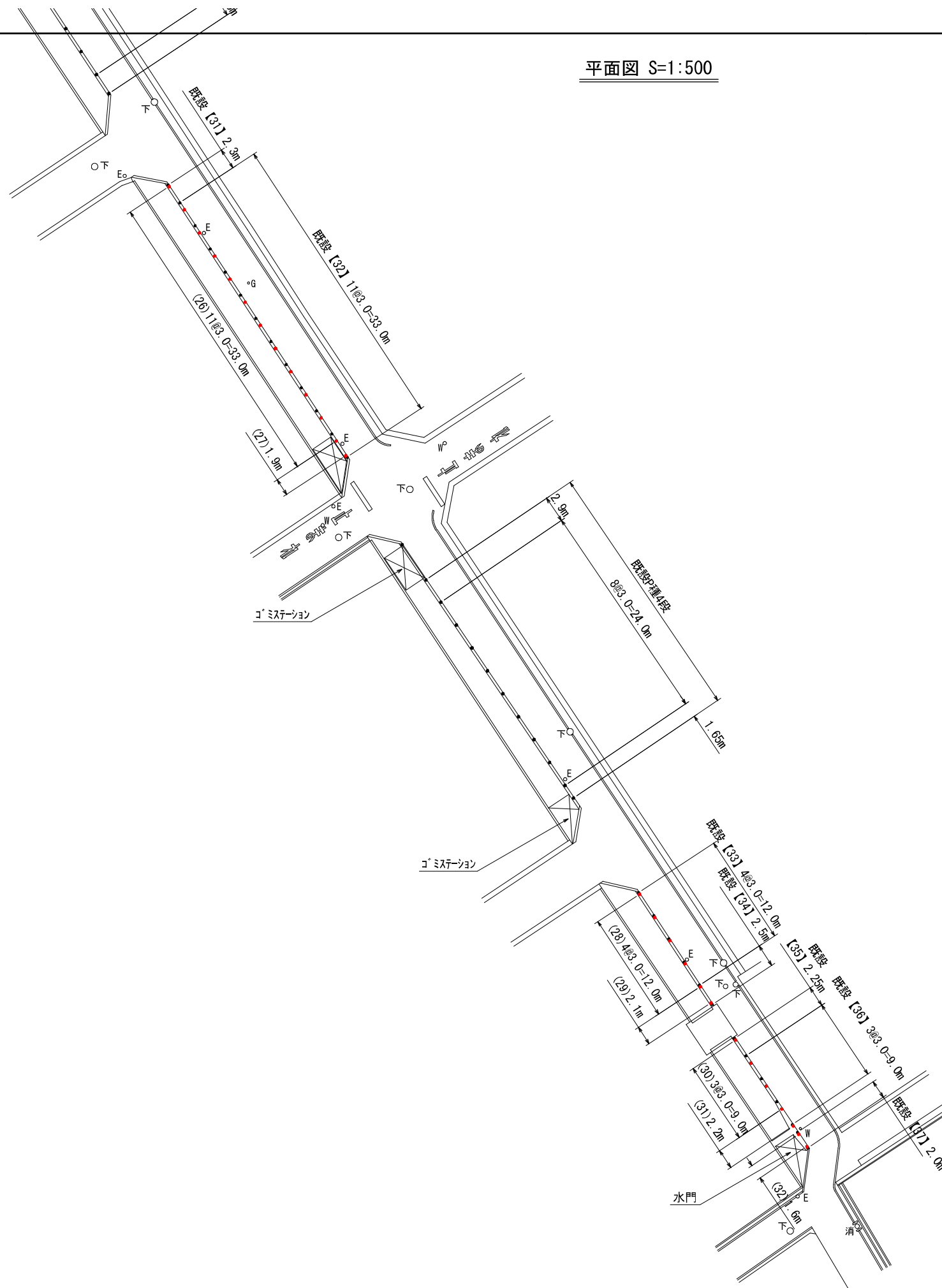

工事名	市道福島3号線ほか交通安全施設設置工事		
工 区			
位 置	岡山市南区福島二丁目地内ほか		
図面名称	平面図		
縮尺	S=1:500	3	
年月日	令和7年度	6	
岡山市南区役所 地域整備課			

平面図 S=1:500



工事名	市道福島3号線ほか交通安全施設設置工事		
工 区			
位 置	岡山市南区福島二丁目地内ほか		
図面名称	平面図		
縮尺	S=1:500	4	5
年月日	令和7年度	6	
岡山市南区役所 地域整備課			

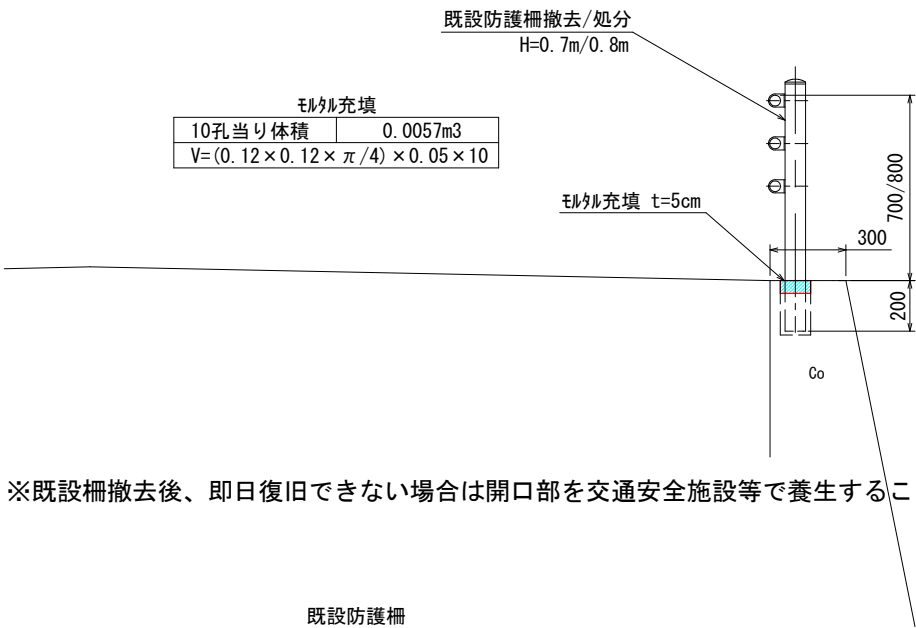
平面图 S=1:500



工事名	市道福島3号線ほか交通安全施設設置工事		
工 区			
位 置	岡山市南区福島二丁目地内ほか		
図面名称	平面図		
縮 尺	S=1:500	5 号 6	
年月日	令和7年度		
岡山市南区役所 地域整備課			

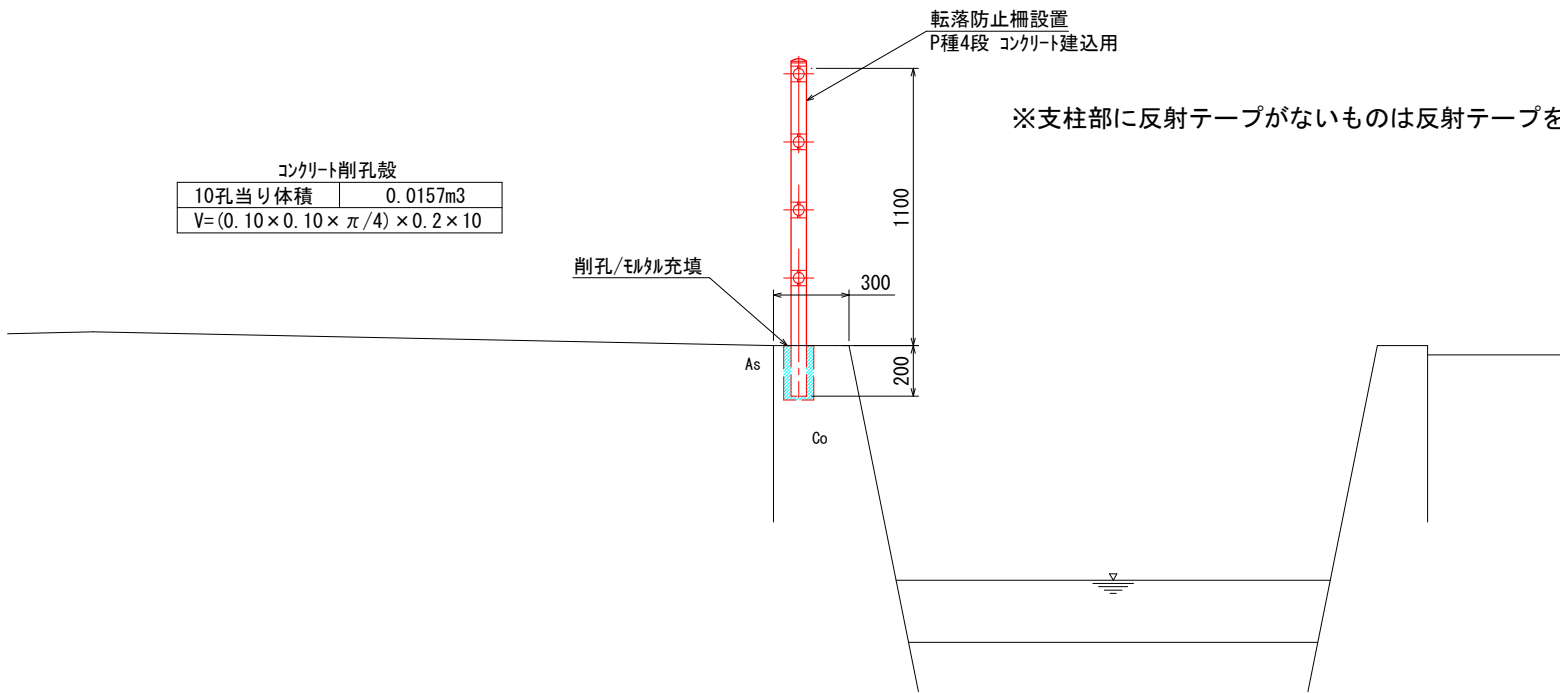
標準断面図 S=1:30

既設防護柵撤去



既設防護柵		
区 分	構 成	重量 (kg/m)
H=0.7m	支柱 φ76.3 @3.0m 3段 ι - Δ φ42.7	10.1
H=0.8m	支柱 φ60.5@3.0m 3段 ι - Δ φ42.7	9.3

防護柵設置



コンクリート削孔殻	
10孔当り体積	0.0157m ³
$V=(0.10 \times 0.10 \times \pi / 4) \times 0.2 \times 10$	

工事名	市道福島3号線ほか交通安全施設設置工事		
工 区			
位 置	岡山市南区福島二丁目地内ほか		
図面名称	標準断面図		
縮尺	S=1:30	<div><div>6</div><div>号</div><div>1</div><div>6</div></div>	
年月日	令和7年度		
岡山市南区役所 地域整備課			