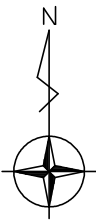


平面図

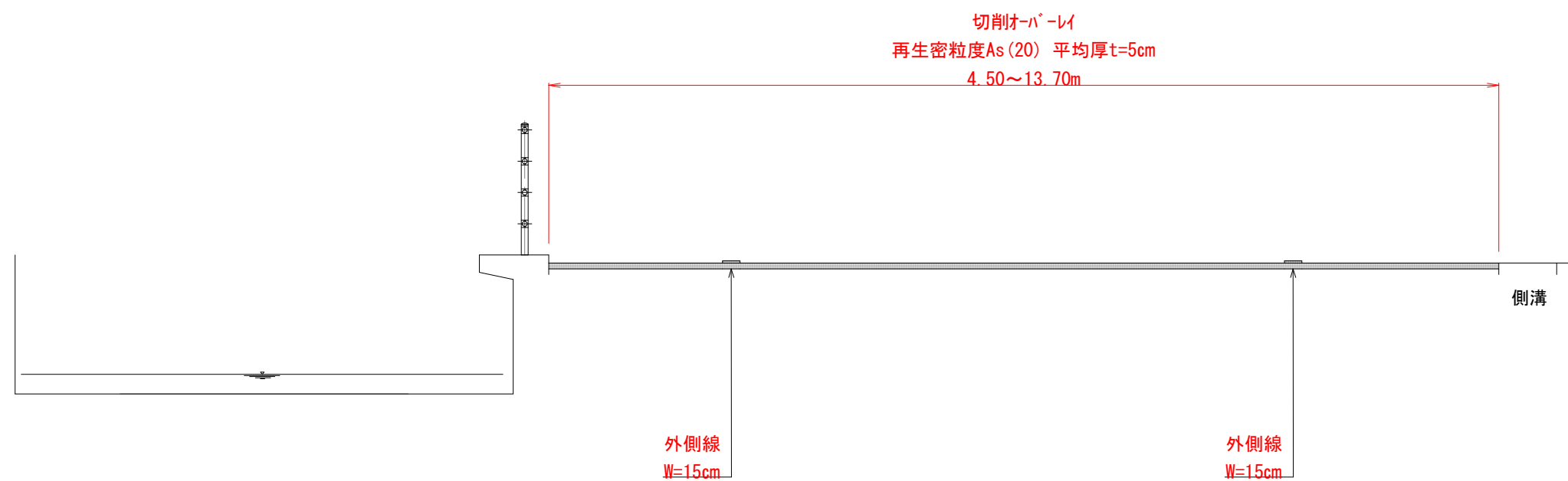
S=1:1500(A3)



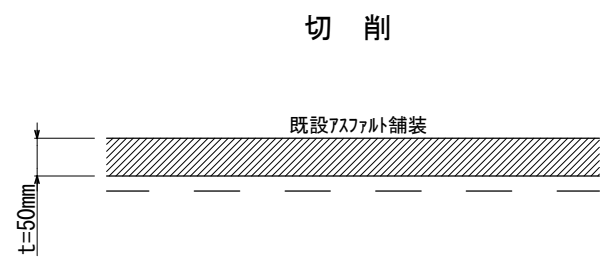
工事名	市道大安寺南町高柳西町線舗装工事		
図面名	平面図		
工事場所	岡山市北区大安寺南町一丁目地内		
縮尺	1 : 1500	図面番号	
作成年度	令和8年度		
施工担当課	岡山市 北区役所 地域整備課		

標準断面図

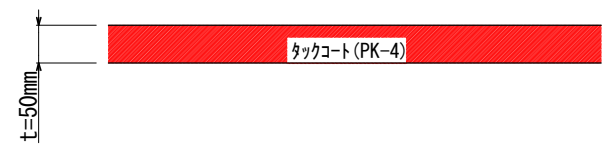
S=1:50(A3)



舗装構成 S=1:10



オーバーレイ



工事名	市道大安寺南町高柳西町線舗装工事		
図面名	標準断面図、舗装構成		
工事場所	岡山市北区大安寺南町一丁目地内		
縮尺	1:50、1:10	図面番号	
作成年度	令和8年度		
施工担当課	岡山市 北区役所 地域整備課		