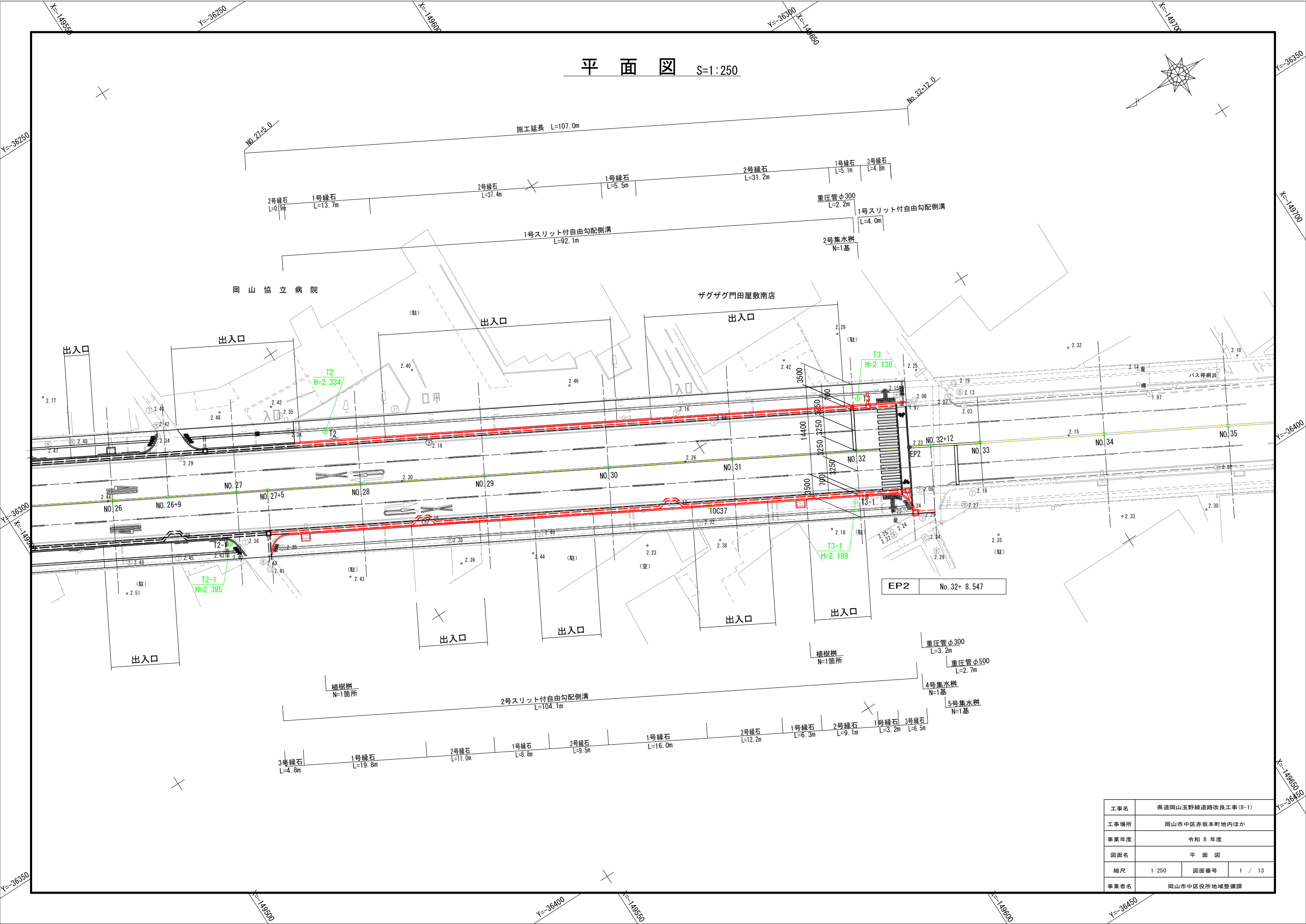
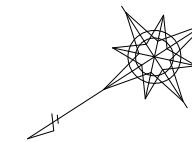


平面図 S=1:250



工事名	県道岡山玉野線道路改良工事(8-1)		
工事場所	岡山市中区赤坂本町地内ほか		
事業年度	令和 8 年度		
図面名	平面図		
縮尺	1:250	図面番号	1 / 13
事業者名	岡山市中区役所地域整備課		

V=1:100
H=1:500

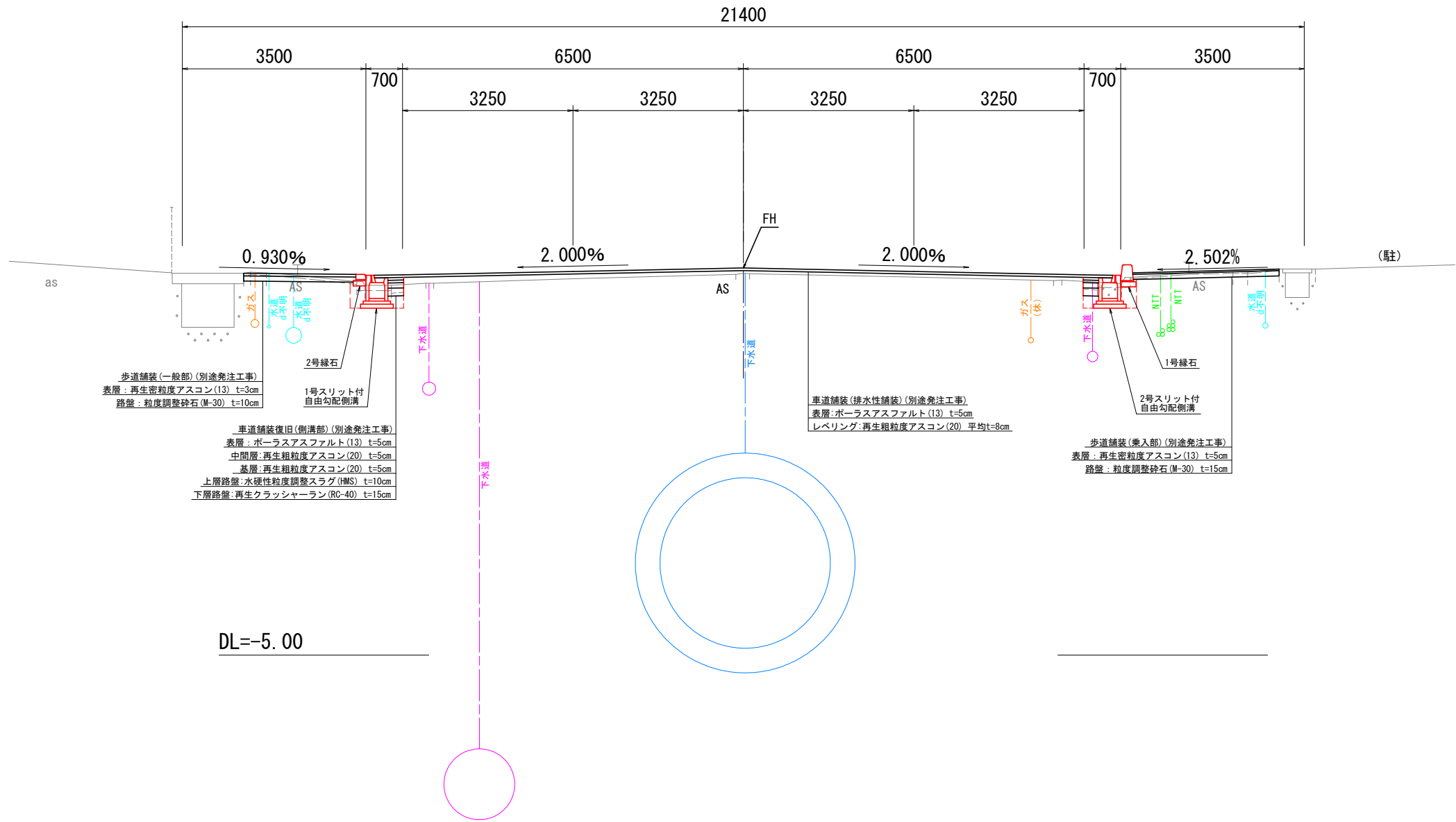


工事名	県道岡山玉野線道路改良工事(8-1)		
工事場所	岡山市中区赤坂本町地内ほか		
事業年度	令和 8 年度		
図面名	縦 断 面 図		
縮尺	V=1:100 H=1:500	図面番号	2 / 13
事業者名	岡山市中区役所地域整備課		

標準断面図 S=1:50

NO. 30

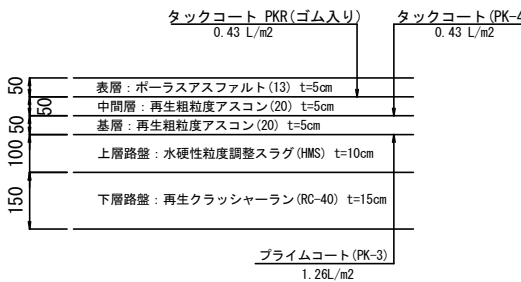
GH= 2.28
FH= 2.381



DL=-5.00

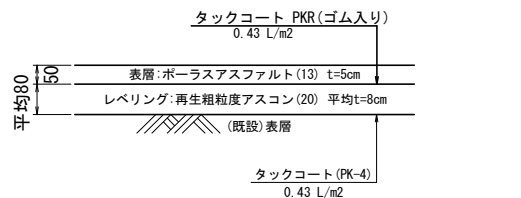
車道舗装復旧(側溝部)

(別途発注工事)



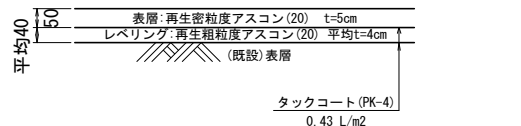
車道舗装(排水性舗装)

(別途発注工事)



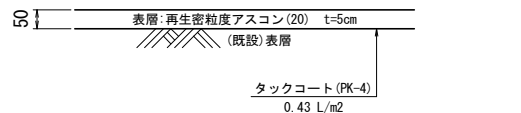
車道舗装(オーバーレイ部)

(別途発注工事)



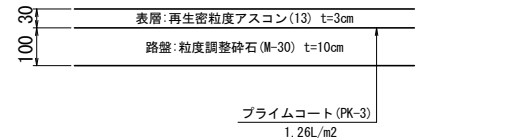
路肩舗装(オーバーレイ部)

(別途発注工事)



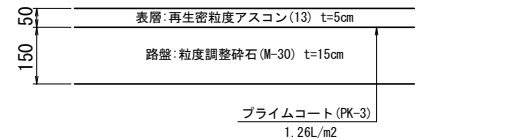
歩道舗装(一般部)

(別途発注工事)



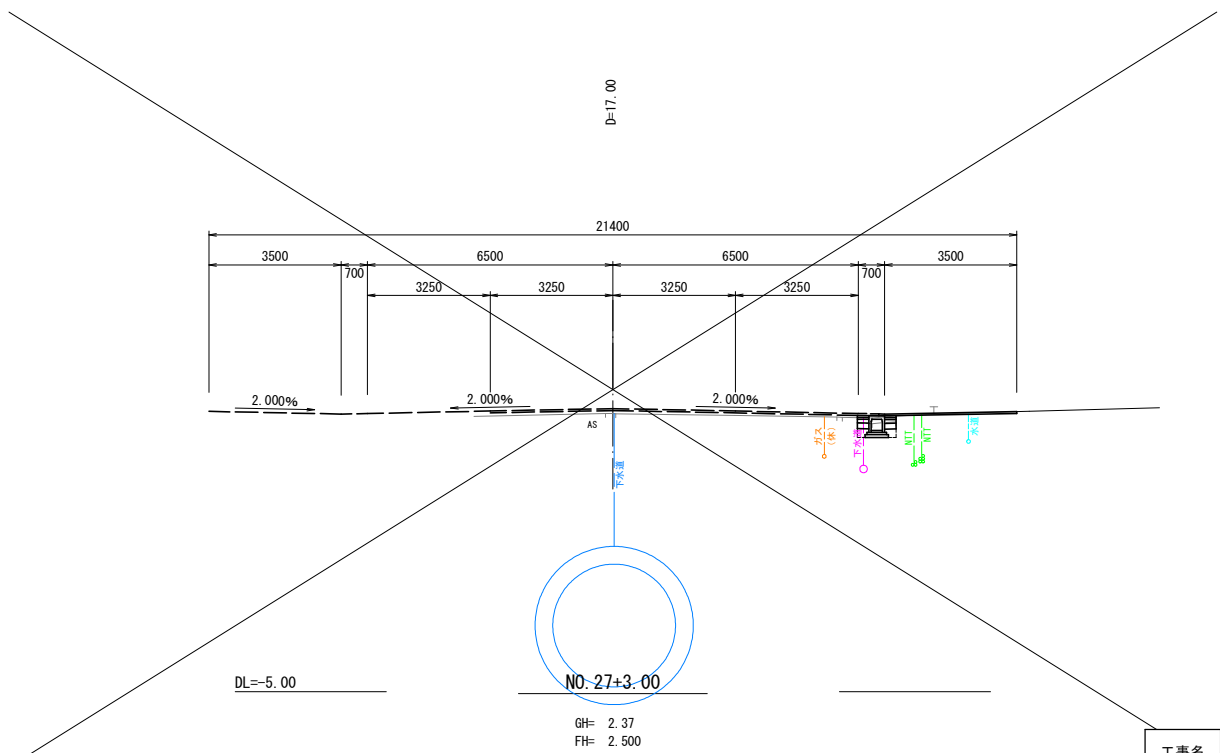
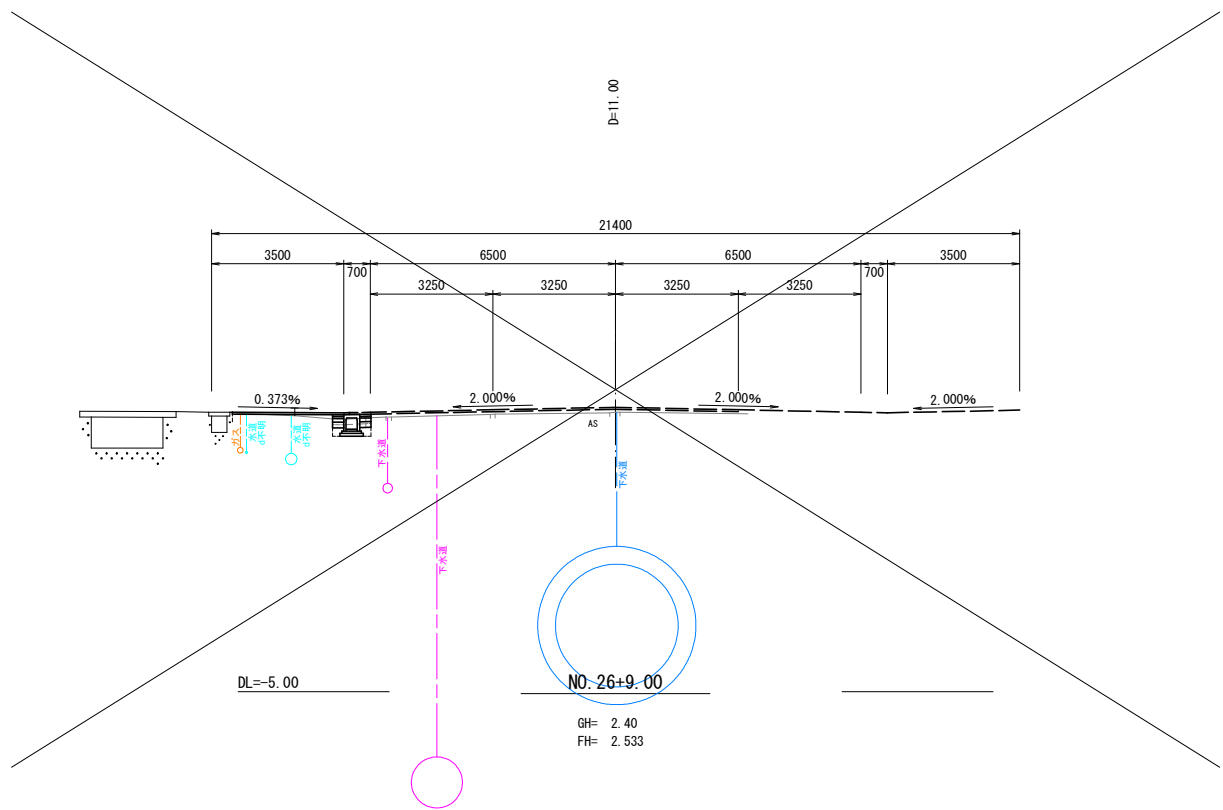
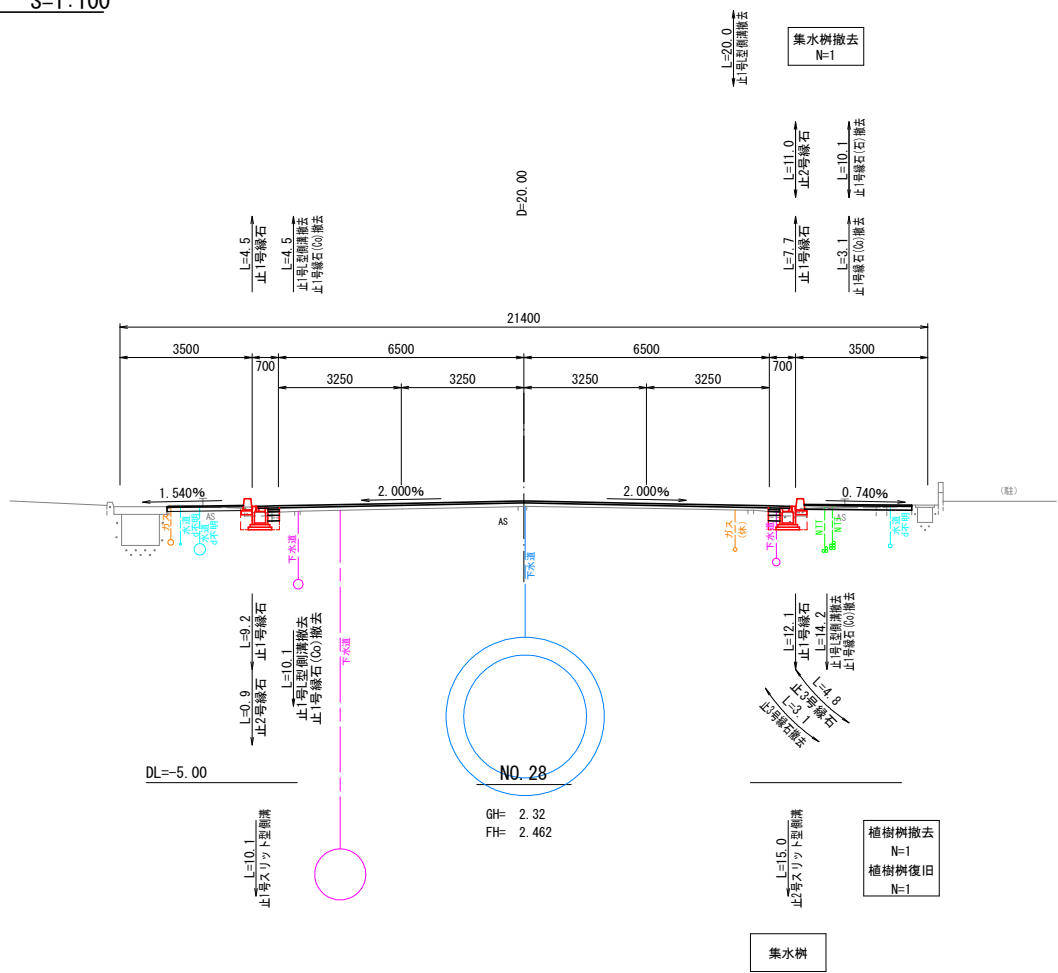
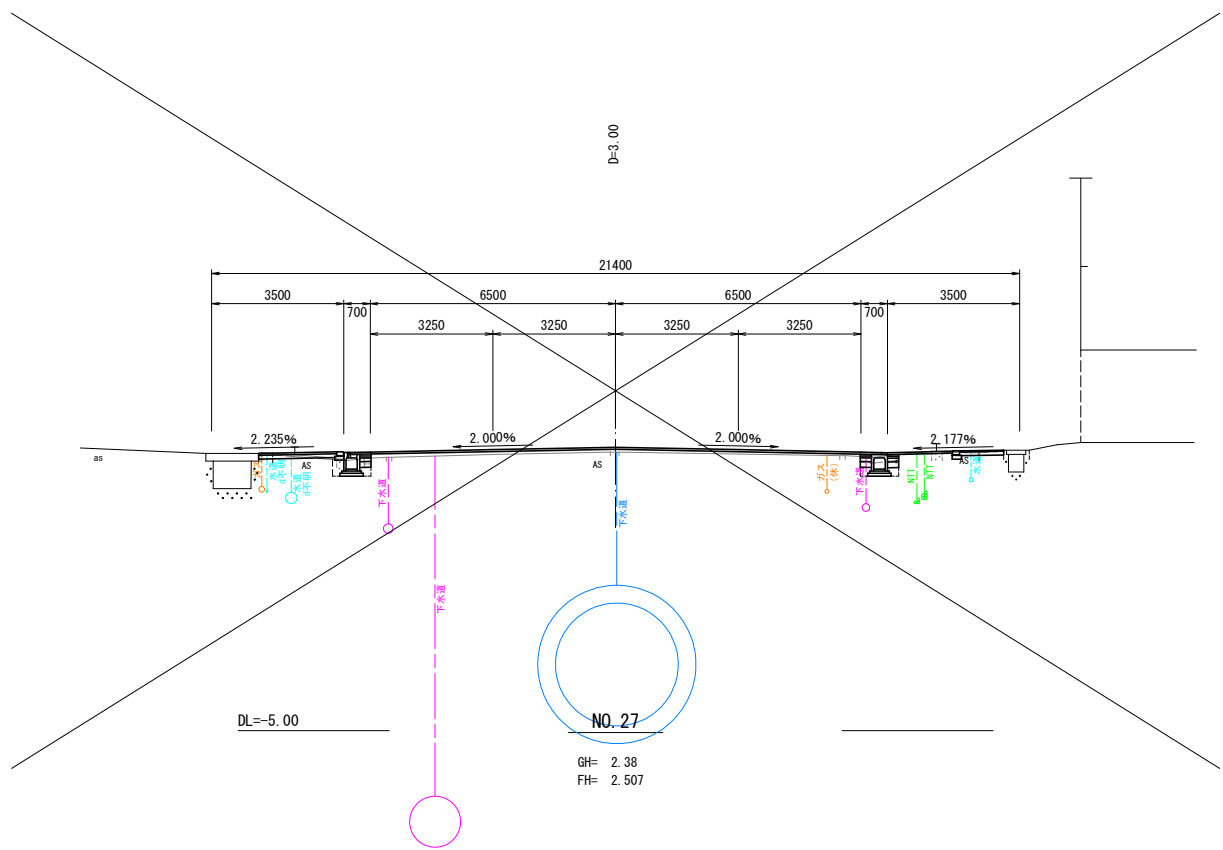
歩道舗装(乗入部)

(別途発注工事)



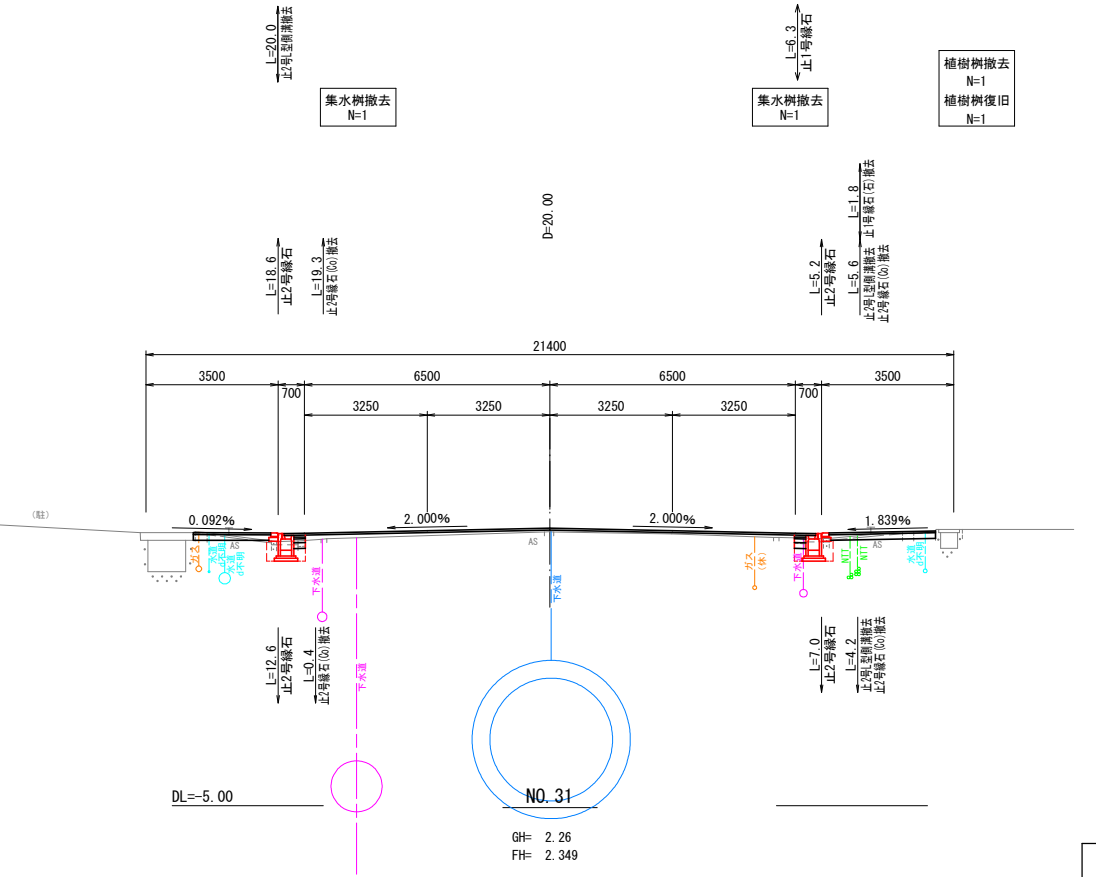
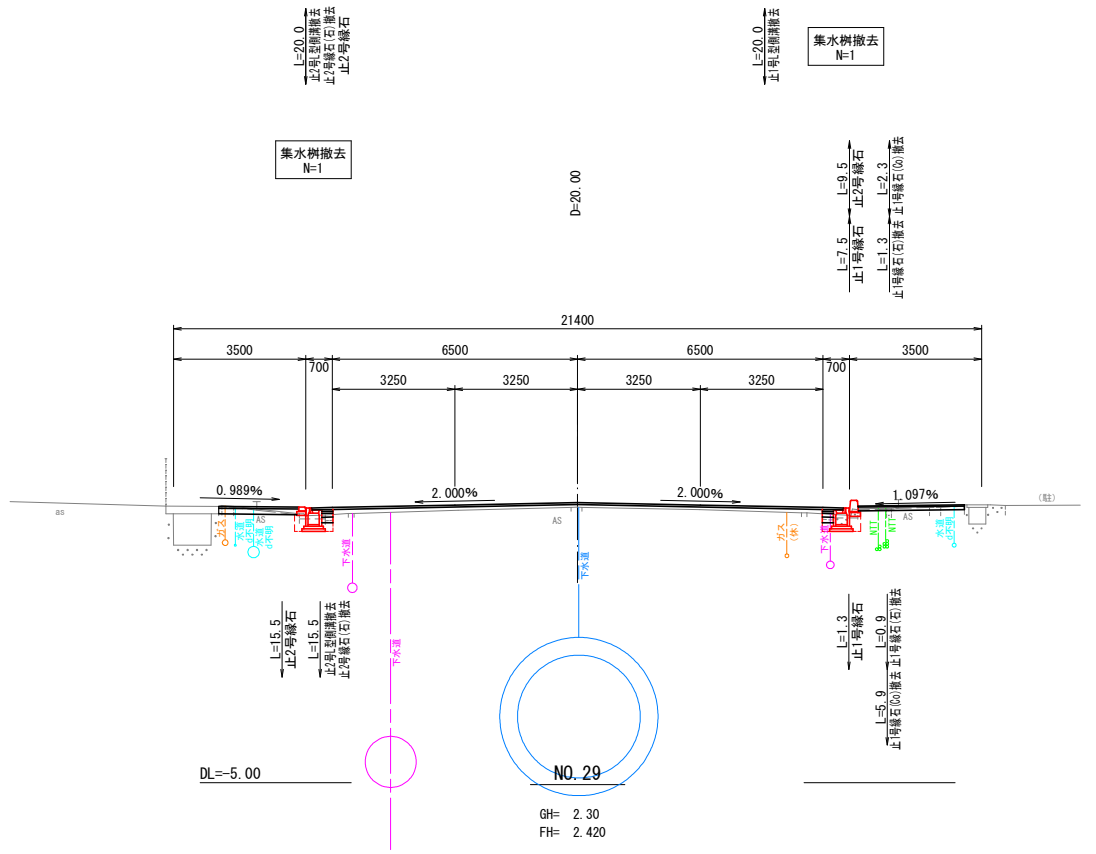
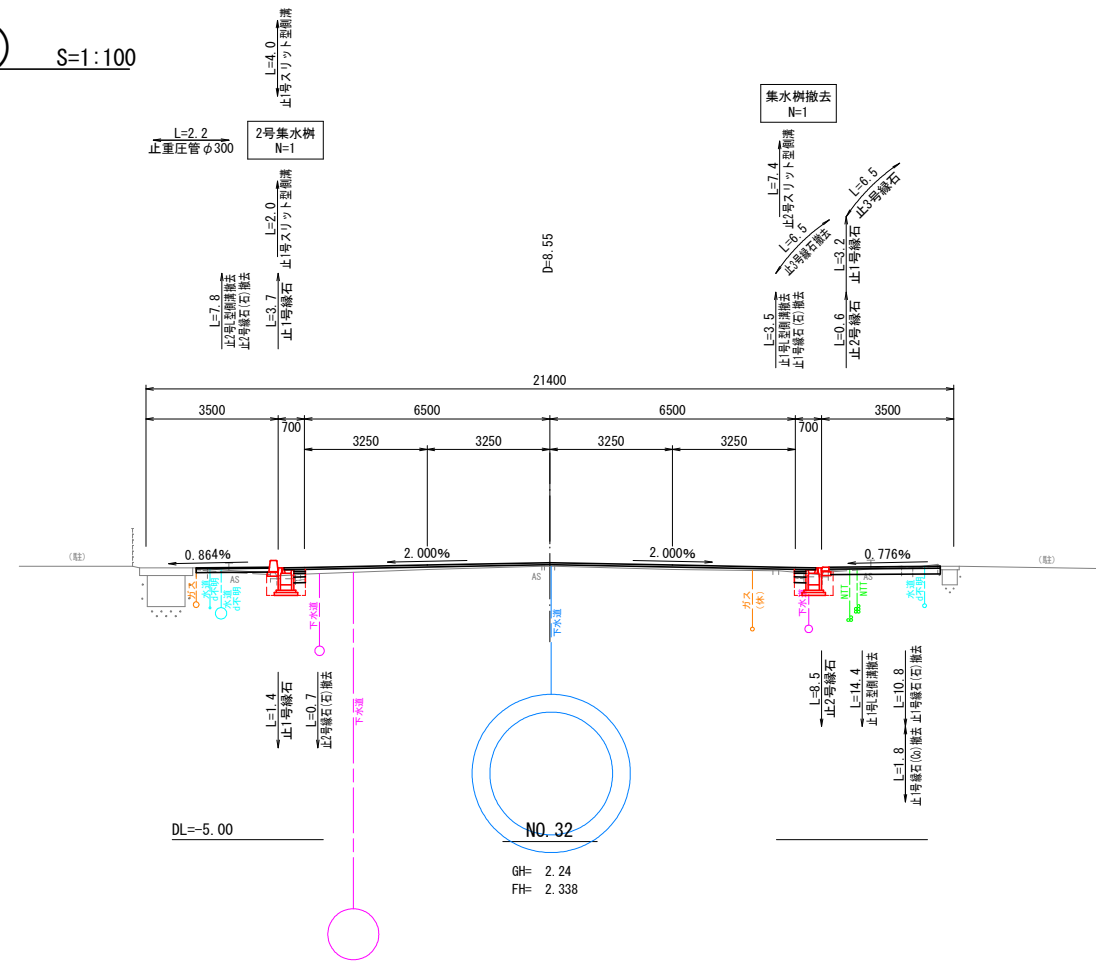
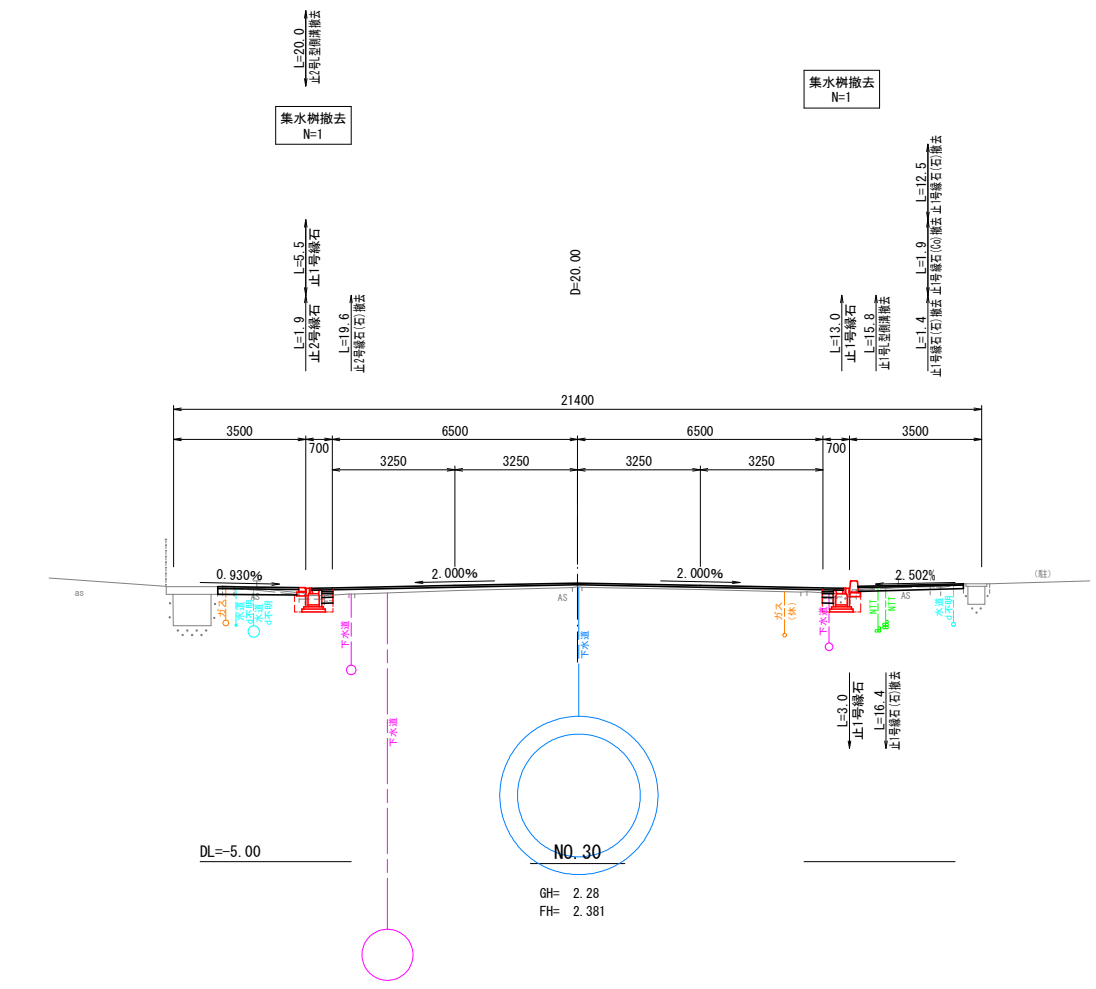
工事名	県道岡山玉野線道路改良工事(8-1)		
工事場所	岡山市中区赤坂本町地内ほか		
事業年度	令和 8 年度		
図面名	標 準 断 面 図		
縮尺	1:50	図面番号	3 / 13
事業者名	岡山市中区役所地域整備課		

横断面図(1) S=1:100



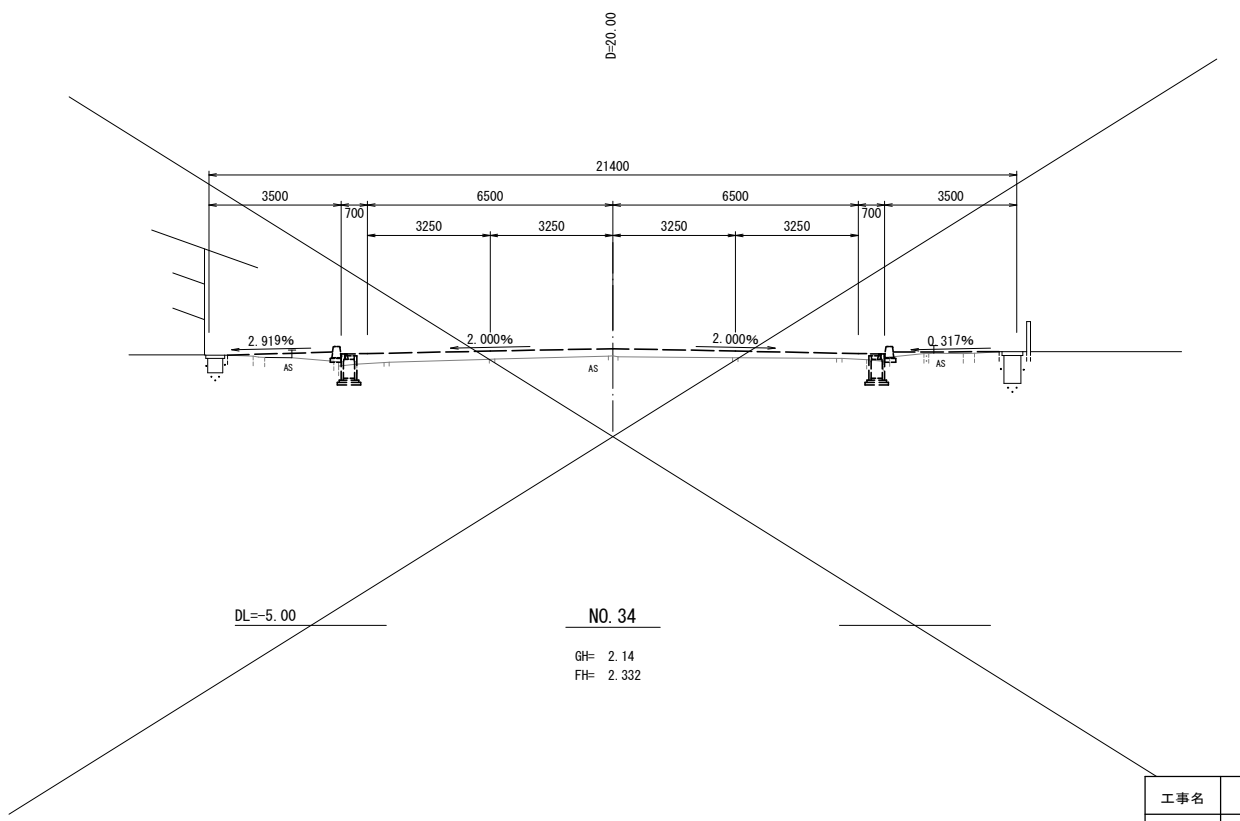
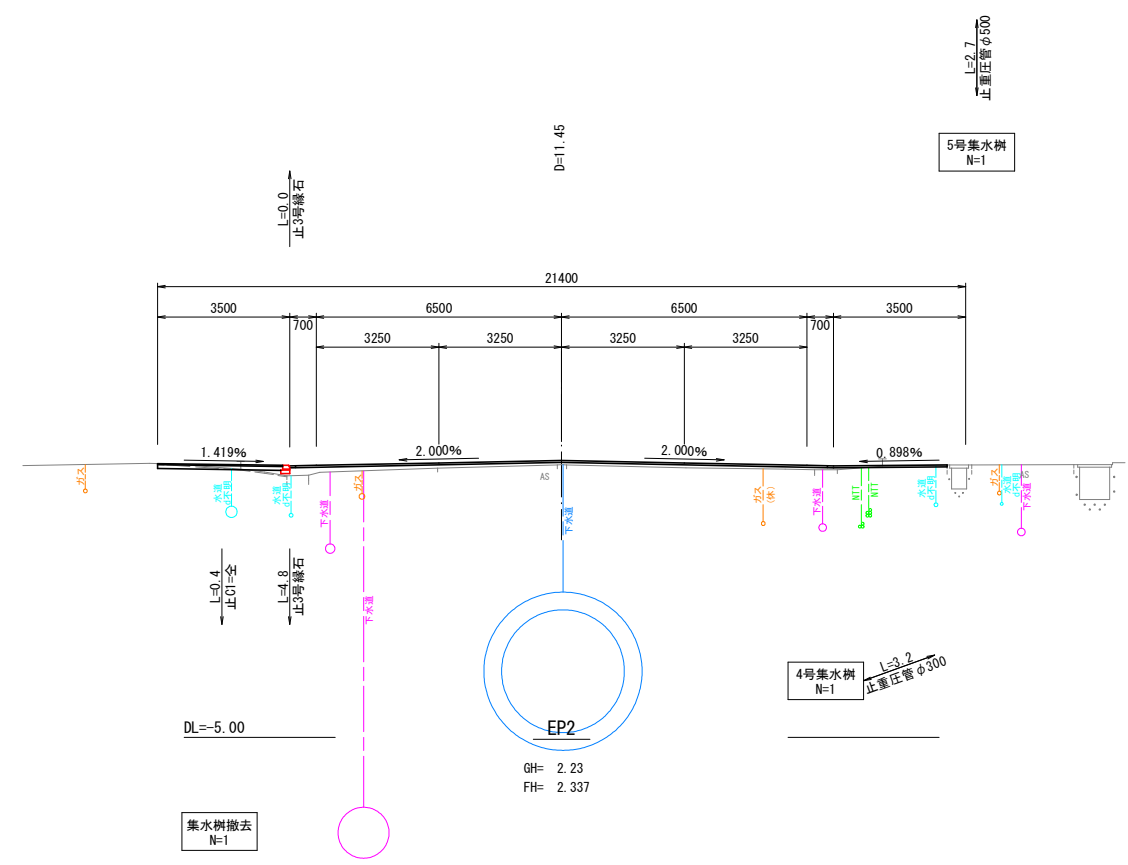
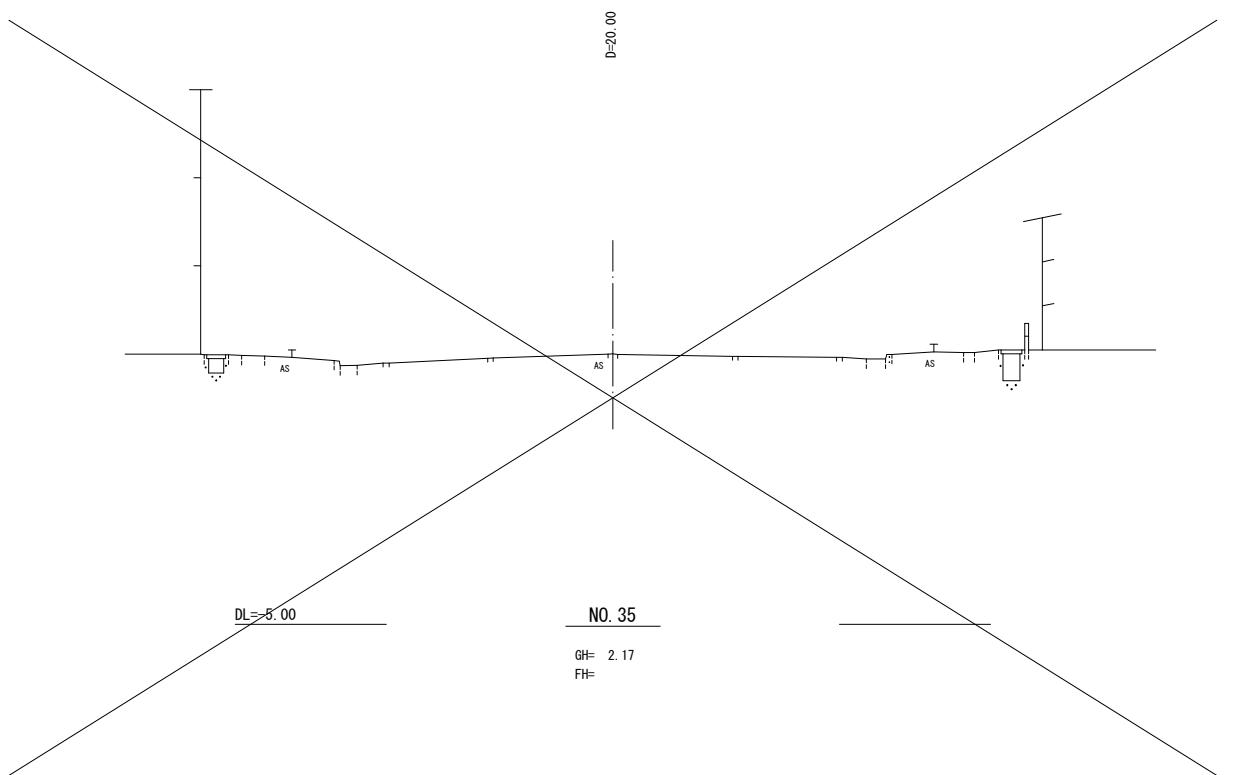
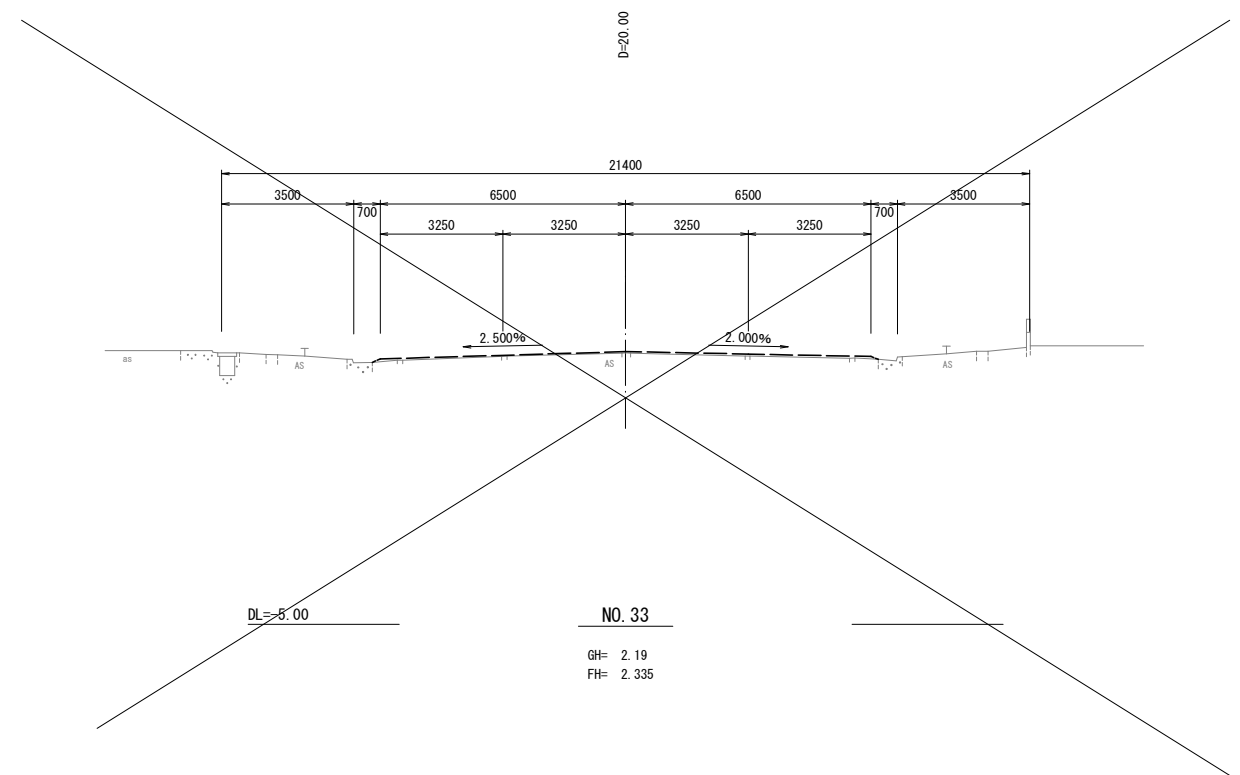
工事名	県道岡山玉野線道路改良工事(8-1)		
工事場所	岡山市中区赤坂本町地内ほか		
事業年度	令和 8 年度		
図面名	横 断 面 図 (1)		
縮尺	1:100	図面番号	4 / 13
事業者名	岡山市中区役所地域整備課		

横断面図(2) S=1:100



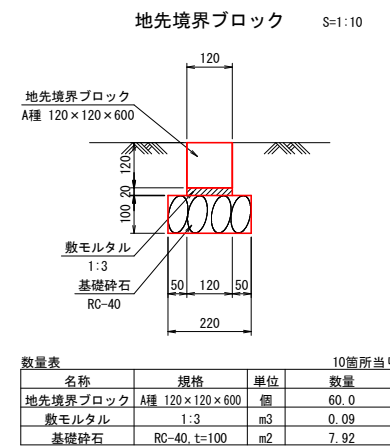
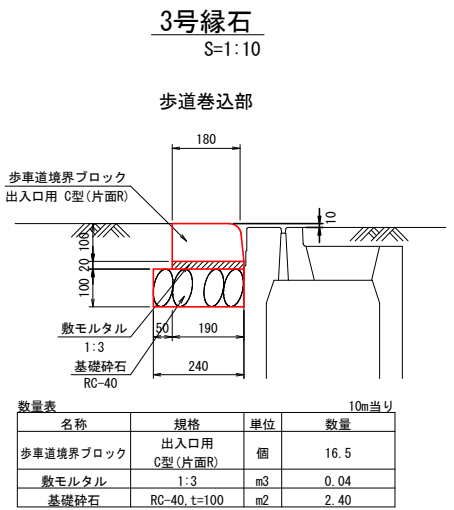
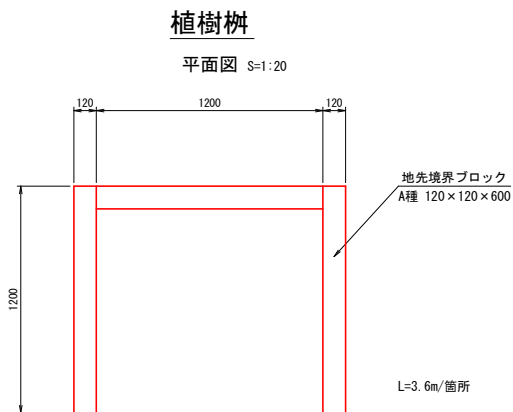
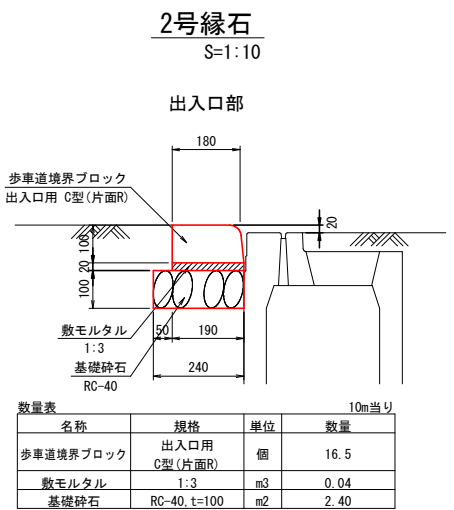
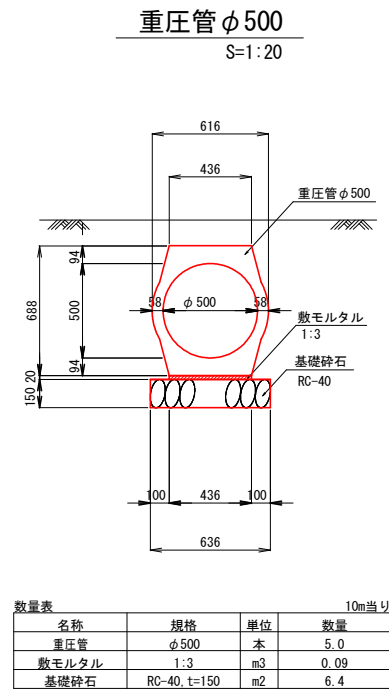
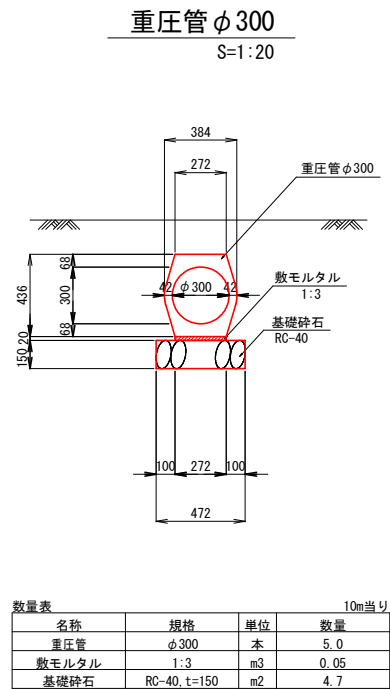
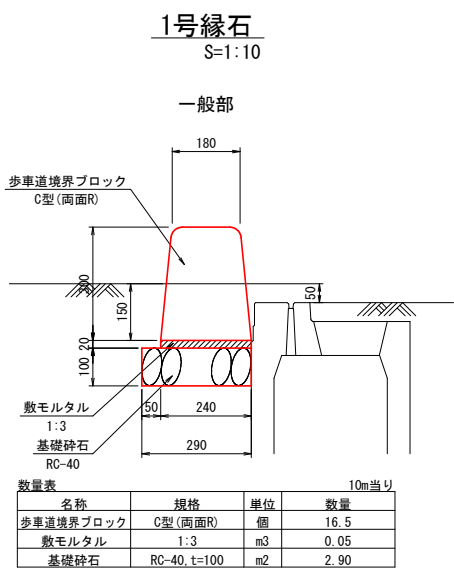
工事名	県道岡山玉野線道路改良工事(8-1)		
工事場所	岡山市中区赤坂本町地内ほか		
事業年度	令和8年度		
図面名	横断面図(2)		
縮尺	1:100	図面番号	5 / 13
事業者名	岡山市中区役所地域整備課		

横断面図(3) S=1:100



工事名	県道岡山玉野線道路改良工事(8-1)		
工事場所	岡山市中区赤坂本町地内ほか		
事業年度	令和 8 年度		
図面名	横 断 面 図 (3)		
縮尺	1:100	図面番号	6 / 13
事業者名	岡山市中区役所地域整備課		

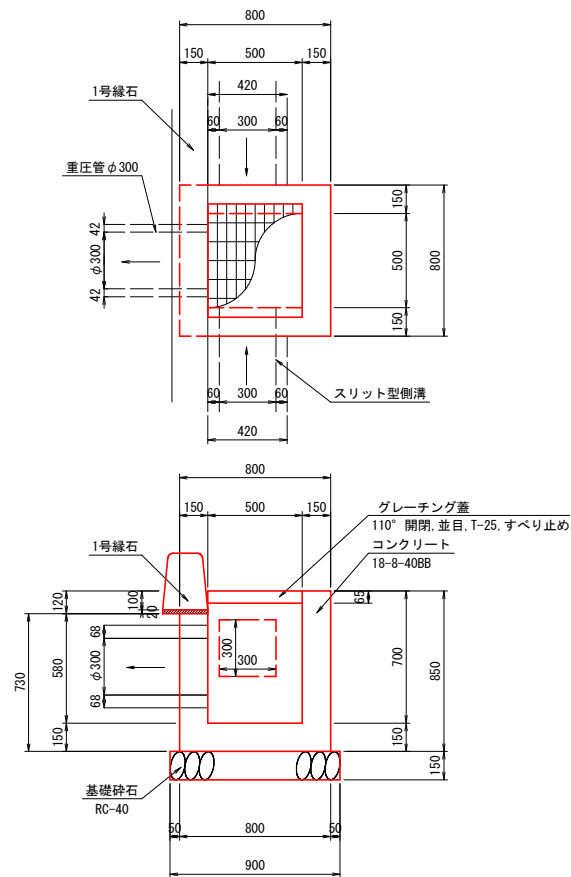
構造図(1)



工事名	県道岡山玉野線道路改良工事(8-1)		
工事場所	岡山市中区赤坂本町地内ほか		
事業年度	令和 8 年度		
図面名	構 造 図 (1)		
縮尺	図示	図面番号	7 / 13
事業者名	岡山市中区役所地域整備課		

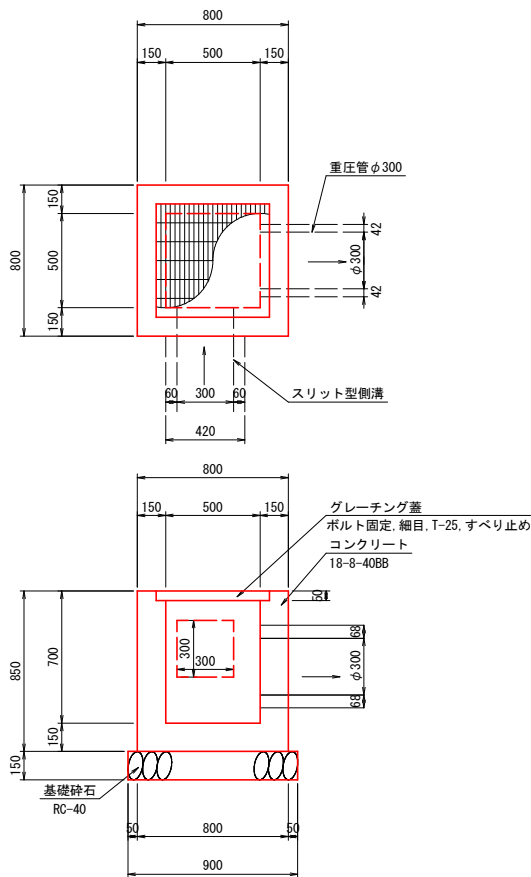
構造図(2)

2号集水桝 S=1:20



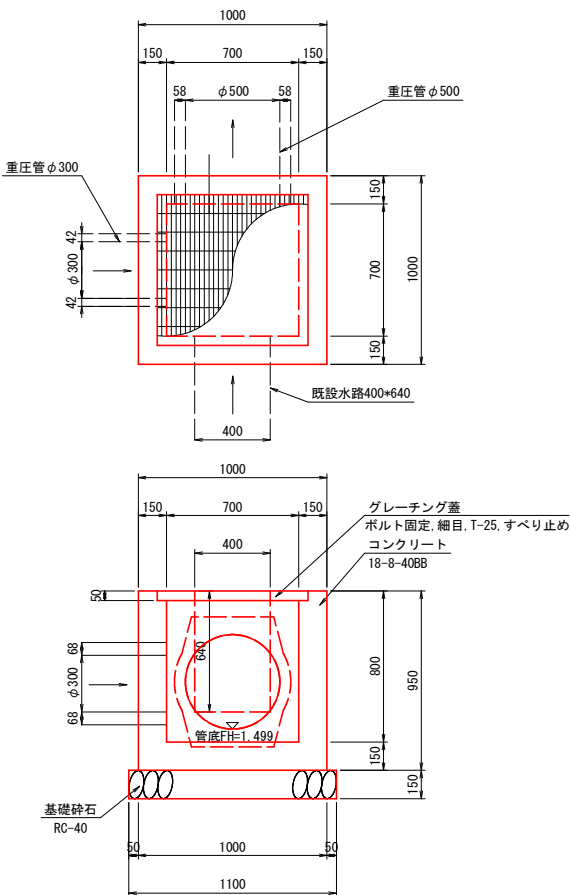
数量表		10箇所当り	
名称	規格	単位	数量
コンクリート	18-8-40BB	m3	3.32
型枠		m2	41.5
基礎砕石	RC-40, t=150	m2	8.1
グレーチング蓋	110° 開閉, 並目 T-25, すべり止め	組	10.0

4号集水桝 S=1:20



数量表		10箇所当り	
名称	規格	単位	数量
コンクリート	18-8-40BB	m3	3.45
型枠		m2	42.6
基礎砕石	RC-40, t=150	m2	8.1
グレーチング蓋	ボルト固定, 細目 T-25, すべり止め	組	10.0

5号集水桝 S=1:20

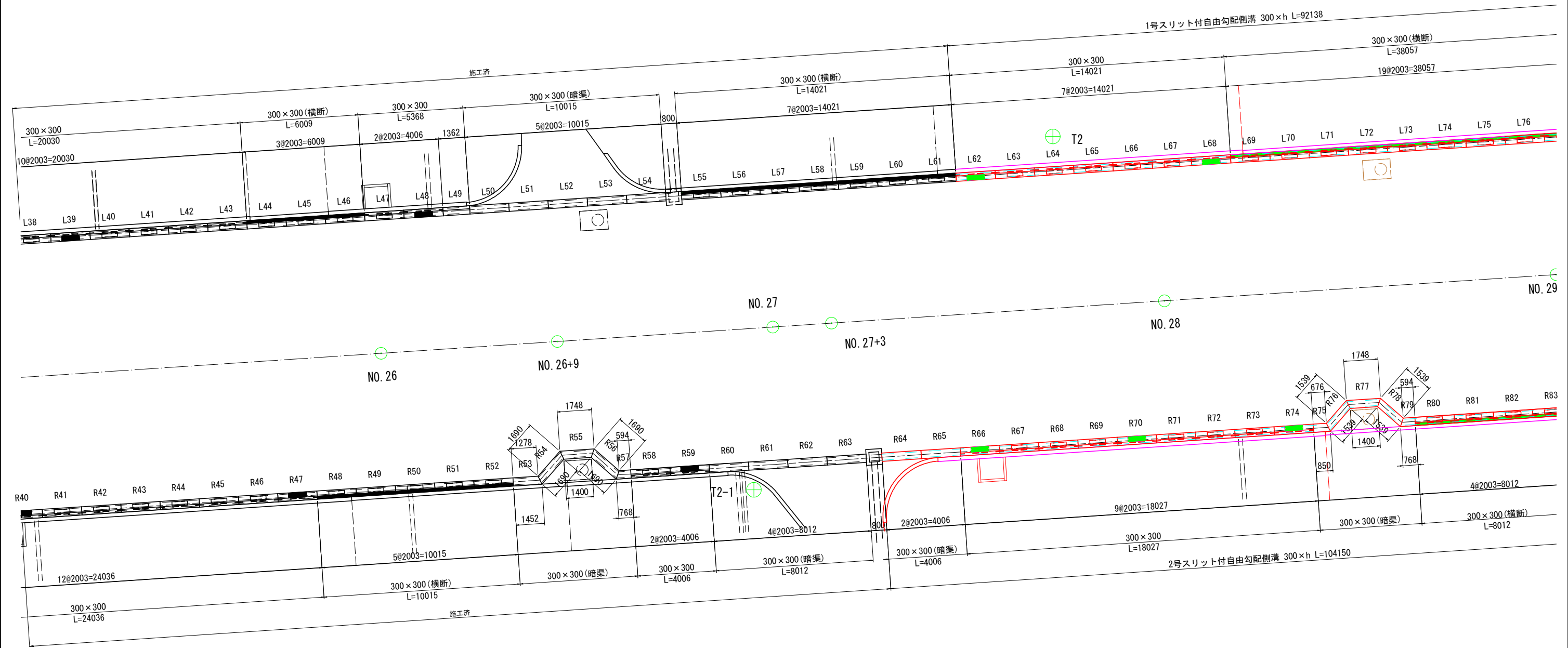


数量表		10箇所当り	
名称	規格	単位	数量
コンクリート	18-8-40BB	m3	4.80
型枠		m2	59.4
基礎砕石	RC-40, t=150	m2	12.1
グレーチング蓋	ボルト固定, 細目 T-25, すべり止め	組	10.0

工事名	県道岡山玉野線道路改良工事(8-1)		
工事場所	岡山市中区赤坂本町地内ほか		
事業年度	令和 8 年度		
図面名	構 造 図 (2)		
縮尺	図示	図面番号	8 / 13
事業者名	岡山市中区役所地域整備課		

スリット付自由勾配側溝参考割付図(1/5)

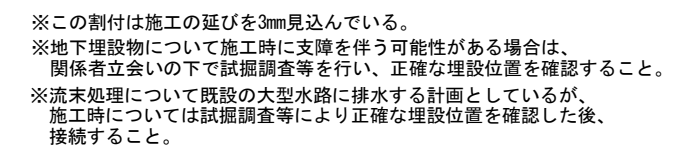
平面図
S = 1 : 100



※この割付は施工の延びを3mm見込んでいる。
※地下埋設物について施工時に支障を伴う可能性がある場合は、
関係者立会いの下で試掘調査等を行い、正確な埋設位置を確認すること。

工事名	県道岡山玉野線道路改良工事(8-1)		
工事場所	岡山市中区赤坂本町地内ほか		
事業年度	令和 8 年度		
図面名	スリット付自由勾配側溝参考割付図(1/5)		
縮尺	1:100	図面番号	9 / 13
事業者名	岡山市中区役所地域整備課		

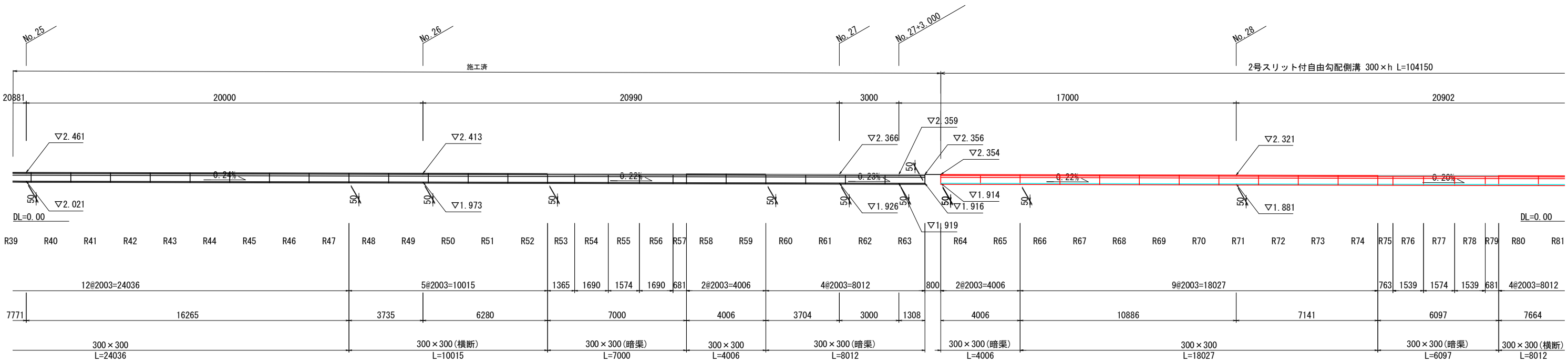
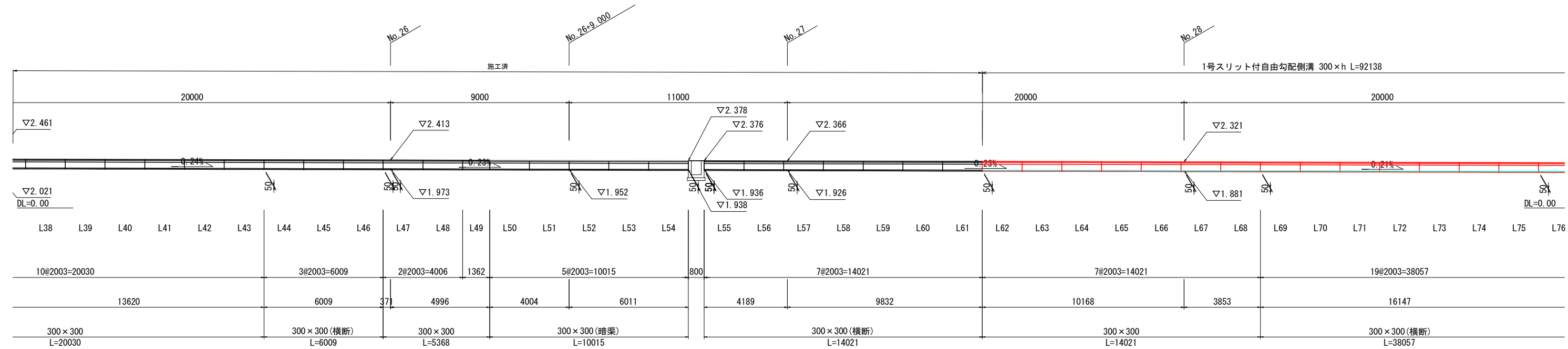
平面图
S = 1 : 100



工事名	県道岡山玉野線道路改良工事(8-1)		
工事場所	岡山市中区赤坂本町地内ほか		
事業年度	令和 8 年度		
図面名	スリット付自由勾配側溝参考割付図(2/5)		
縮尺	1:100	図面番号	10 / 13
事業者名	岡山市中区役所地域整備課		

スリット付自由勾配側溝参考割付図 (3/5)

縦断図
S = 1 : 100

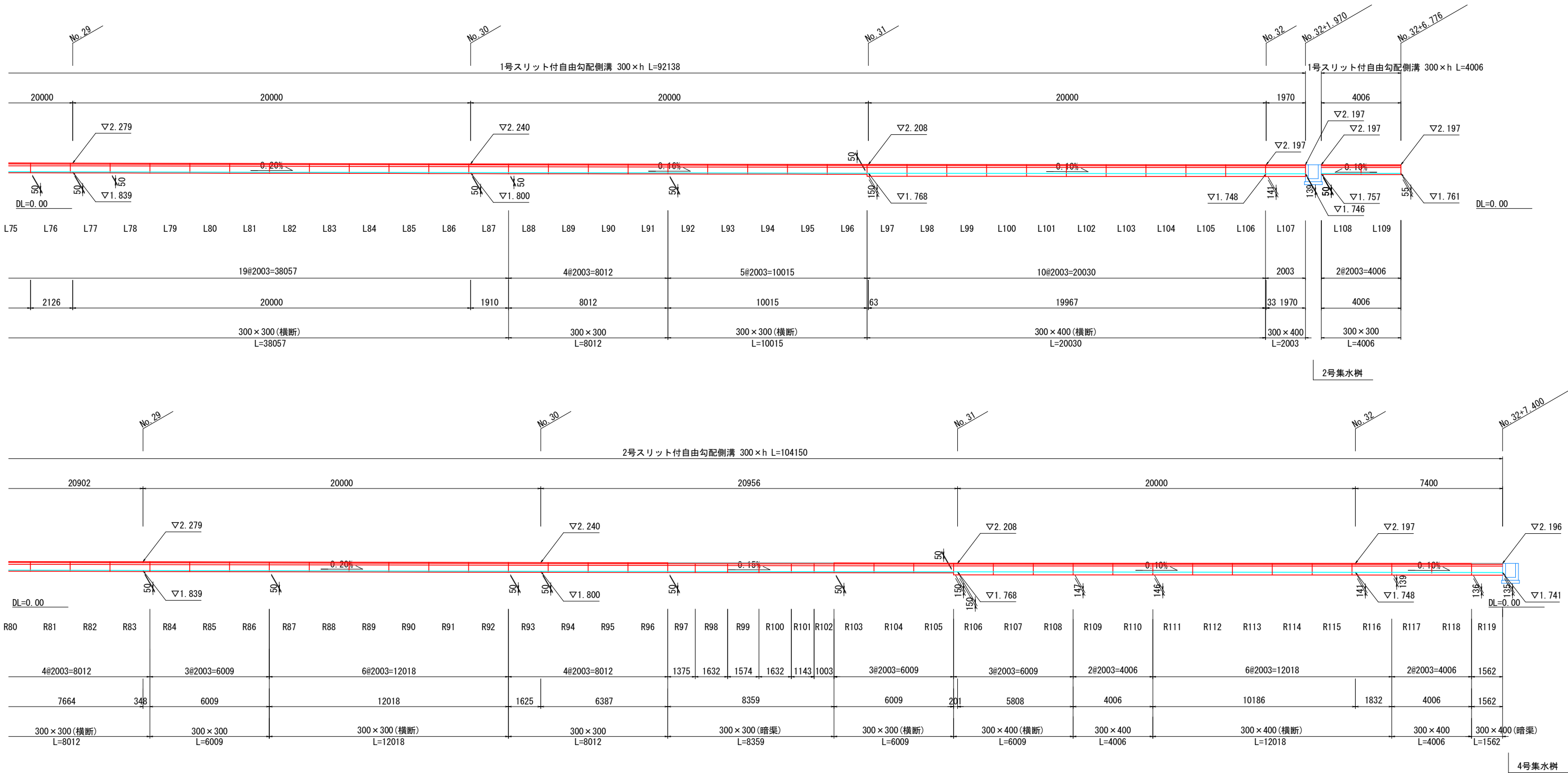


※この割付は施工の延びを3mm見込んでいる。
※地下埋設物について施工時に支障を伴う可能性がある場合は、
関係者立会いの下で試掘調査等を行い、正確な埋設位置を確認すること。

工事名	県道岡山玉野線道路改良工事 (8-1)		
工事場所	岡山市中区赤坂本町地内ほか		
事業年度	令和 8 年度		
図面名	スリット付自由勾配側溝参考割付図 (3/5)		
縮尺	1:100	図面番号	11 / 13
事業者名	岡山市中区役所地域整備課		

スリット付自由勾配側溝参考割付図 (4/5)

縦断図
S = 1 : 100



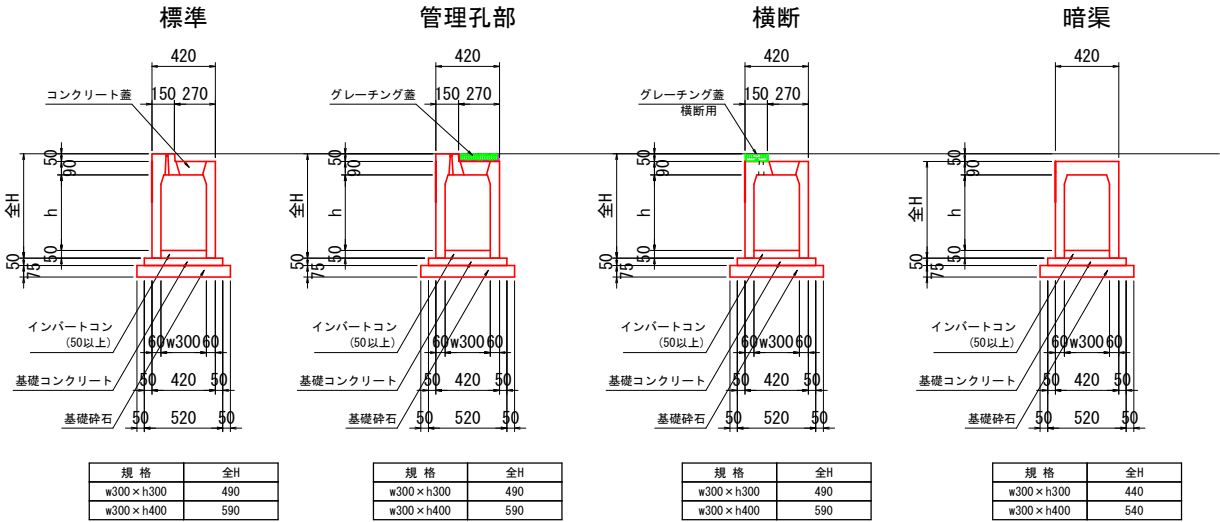
※この割付は施工の延びを3mm見込んでいる。
※地下埋設物について施工時に支障を伴う可能性がある場合は、関係者立会いの下で試掘調査等を行い、正確な埋設位置を確認すること。
※流末処理について既設の大型水路に排水する計画としているが、施工時には試掘調査等により正確な埋設位置を確認した後、接続すること。

工事名	県道岡山玉野線道路改良工事(8-1)		
工事場所	岡山市中区赤坂本町地内ほか		
事業年度	令和 8 年度		
図面名	スリット付自由勾配側溝参考割付図(4/5)		
縮尺	1:100	図面番号	12 / 13
事業者名	岡山市中区役所地域整備課		

スリット付自由勾配側溝参考割付図 (5/5)

構 造 図
S = 1 : 25

スリット付自由勾配側溝 w300×h



1号スリット付自由勾配側溝数量表 (L)

名称	規格	長さ	タイプ	数量	単位	製品番号	備考
スリット付自由勾配側溝	300×300	2000	標準	13	本	L62～68 L88～91 L108～109	
		2000	横断	24	本	L69～87 L92～96	
	300×400	2000	横断	10	本	L97～106	
		2000	標準	1	本	L107	
合計				48	本		
Co蓋版 グレーチング	300	800	車道	8	枚		
		900	車道	6	組		
		2000	横断用	34	組		

※製品 No. L62 ～ L109を集計している。
※施工の伸びを、3mm見込んでいる。
※斜切製品は、斜切角度の緩い方から見て、L=左側/右側とし、
※天端突起が右にあれば(R)、左にあれば(L)としている。

1号スリット付自由勾配側溝材料表 (L)

名称	規格	数量	単位
インバートコンクリート	18-8-20BB	2.076	m3
基礎コンクリート	18-8-20BB	2.499	m3
基礎砕石	RC-30 t=7.5cm	59.609	m2

2号スリット付自由勾配側溝数量表 (R)

名称	規格	長さ	タイプ	数量	単位	製品番号	備考
スリット付 自由勾配側溝	300×300	2000	標準	16	本	R66～74 R84～86 R93～96	
		2000	横断	13	本	R80～83 R87～92 R103～105	
		2000	暗渠	2	本	R64～65	
		673/847	暗渠	1	本	R75	
		1536/1536	暗渠	1	本	R76	両斜
		1745/1397	暗渠	1	本	R77	両斜
		1536/1536	暗渠	1	本	R78	両斜
		765/591	暗渠	1	本	R79	
		1285/1459	暗渠	1	本	R97	
		1629/1629	暗渠	1	本	R98	両斜
		1745/1397	暗渠	1	本	R99	両斜
		1629/1629	暗渠	1	本	R100	両斜
		1227/1053	暗渠	1	本	R101	
	1000	暗渠	1	本	R102		
	300×400	2000	標準	4	本	R109～110 R117～118	
		2000	横断	9	本	R106～108 R111～116	
		1559	暗渠	1	本	R119	
	合計				56	本	R64～R119
Co蓋版	300	800	車道	14	枚		
グレーチング		900	車道	6	組		
		2000	横断用	22	組		

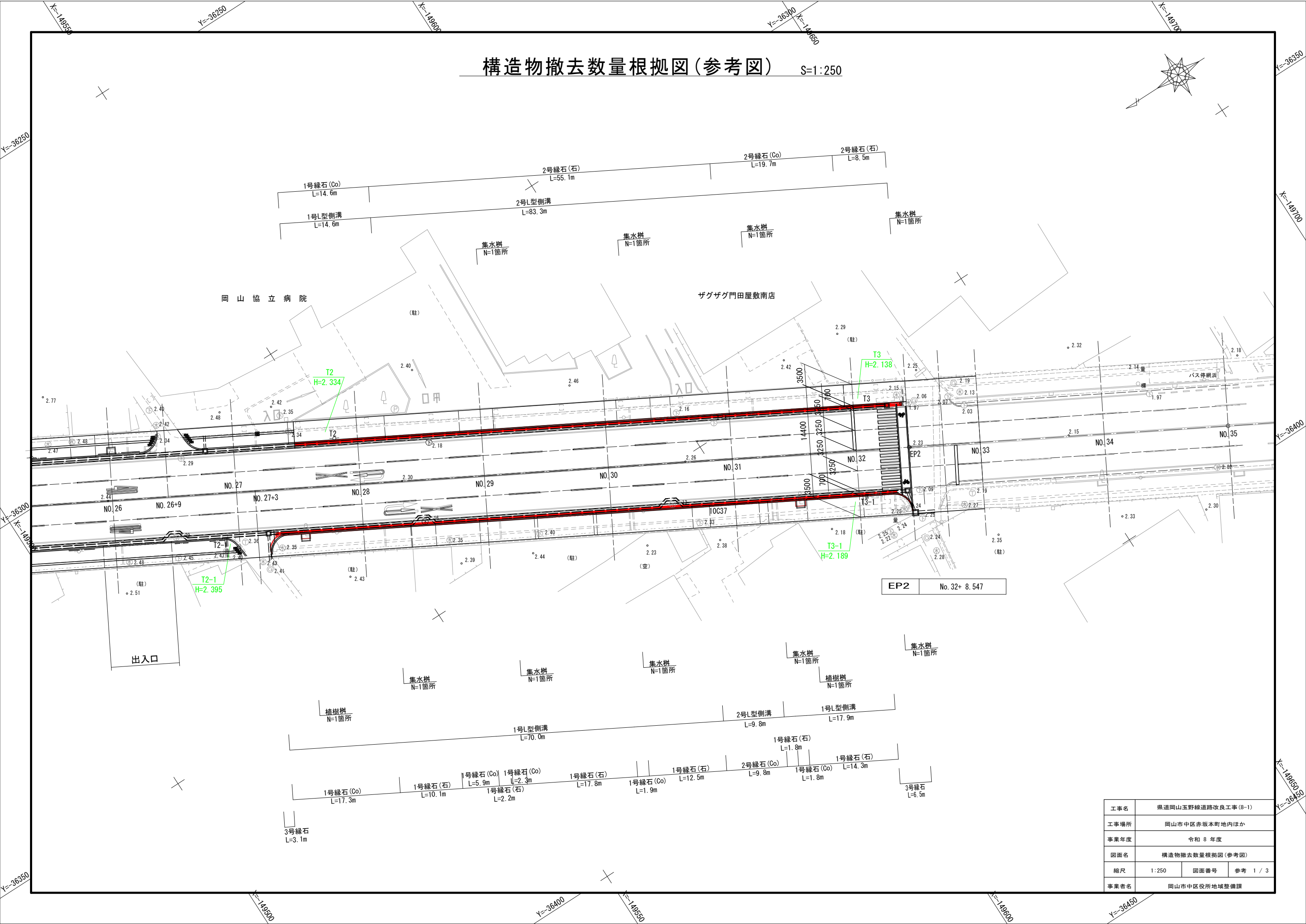
※製品 No. R64 ～ R119を集計している。
※施工の伸びを、3mm見込んでいる。
※斜切製品は、斜切角度の緩い方から見て、L=左側/右側とし、
※天端突起が右にあれば(R)、左にあれば(L)としている。

2号スリット付自由勾配側溝材料表 (R)

名称	規格	数量	単位
インバートコンクリート	18-8-20BB	2.338	m3
基礎コンクリート	18-8-20BB	2.706	m3
基礎砕石	RC-30 t=7.5cm	64.574	m2

工事名	県道岡山玉野線道路改良工事(8-1)		
工事場所	岡山市中区赤坂本町地内ほか		
事業年度	令和 8 年度		
図面名	スリット付自由勾配側溝参考割付図 (5/5)		
縮尺	図示	図面番号	13 / 13
事業者名	岡山市中区役所地域整備課		

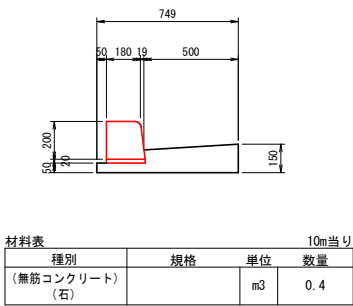
構造物撤去数量根拠図(参考図) S=1:250



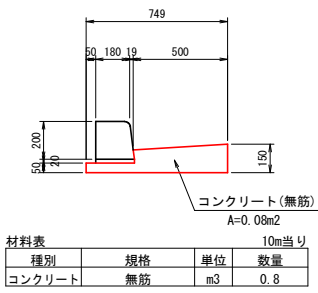
工事名	県道岡山玉野線道路改良工事(8-1)		
工事場所	岡山市中区赤坂本町地内ほか		
事業年度	令和 8 年度		
図面名	構造物撤去数量根拠図(参考図)		
縮尺	1:250	図面番号	参考 1 / 3
事業者名	岡山市中区役所地域整備課		

撤去構造図(参考図)

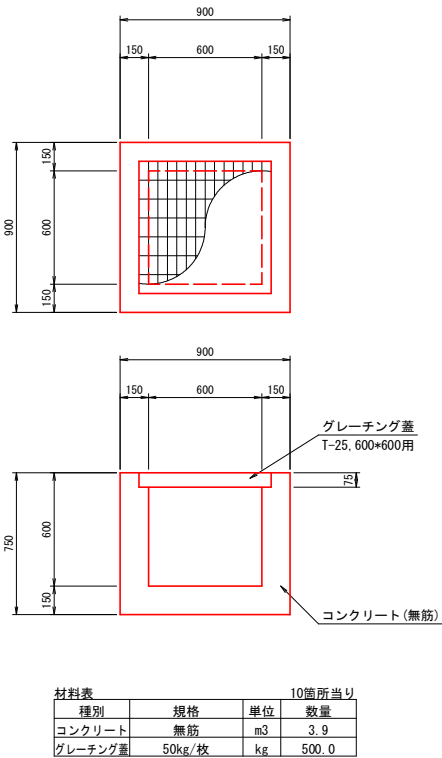
1号縁石撤去 S=1:20



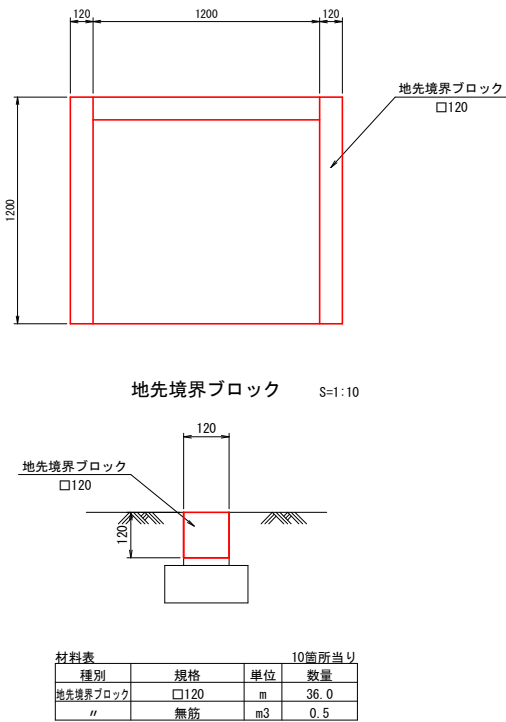
1号L型側溝撤去 S=1:20



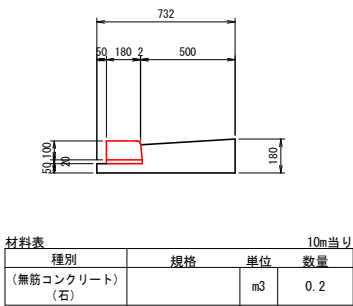
集水桝撤去 S=1:20



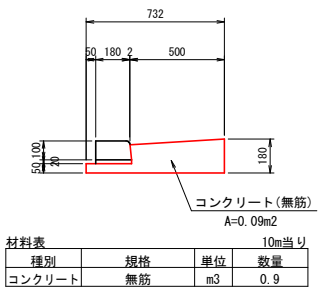
植樹桝撤去 S=1:20



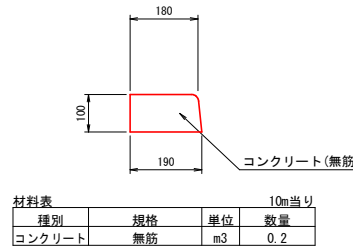
2号縁石撤去 S=1:20



2号L型側溝撤去 S=1:20

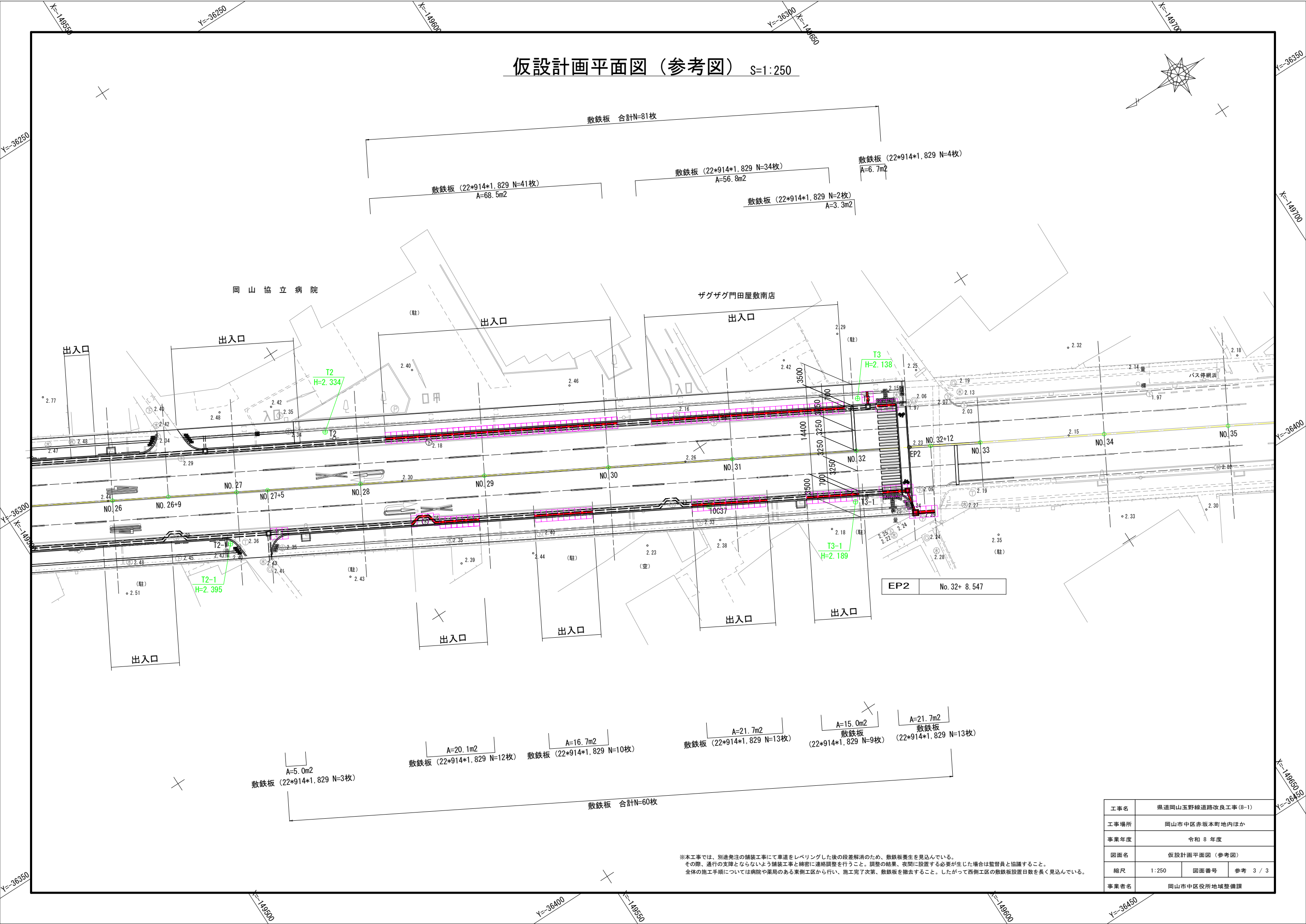


3号縁石撤去 S=1:20



工事名	県道岡山玉野線道路改良工事(8-1)		
工事場所	岡山市中区赤坂本町地内ほか		
事業年度	令和 8 年度		
図面名	撤去構造図(参考図)		
縮尺	図示	図面番号	参考 2 / 3
事業者名	岡山市中区役所地域整備課		

仮設計画平面図（参考図） S=1:250



工事名	県道岡山玉野線道路改良工事(8-1)		
工事場所	岡山市中区赤坂本町地内ほか		
事業年度	令和 8 年度		
図面名	仮設計画平面図 (参考図)		
縮尺	1:250	図面番号	参考 3 / 3
事業者名	岡山市中区役所地域整備課		