

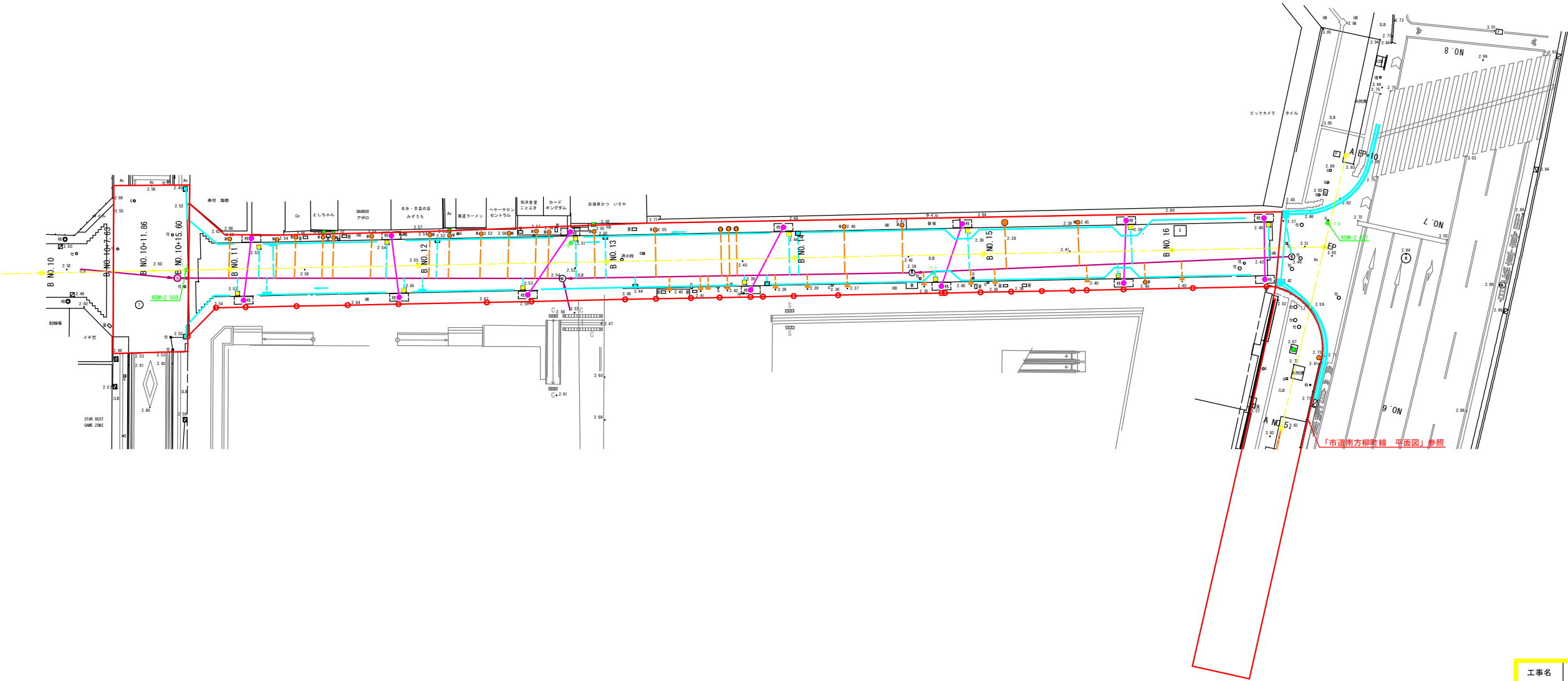
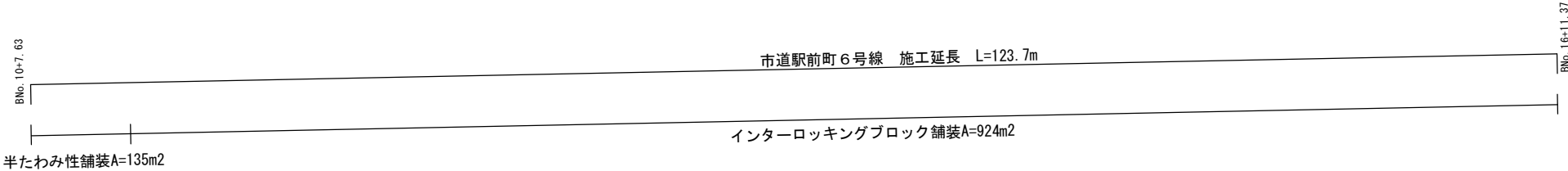
市道駅前町 6 号線 平面図

S=1 : 250 (A1)

S=1 : 500 (A3)

凡例

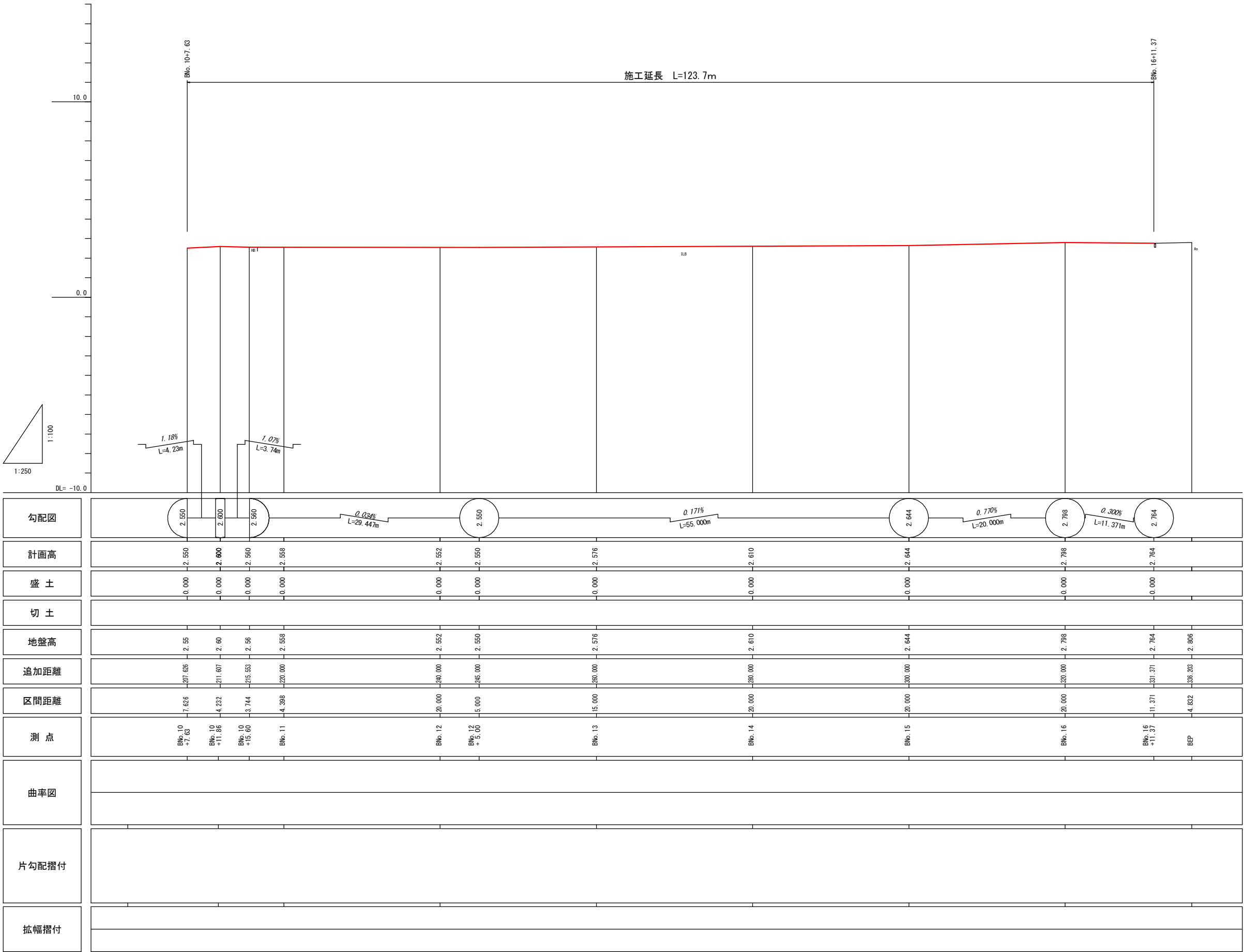
項目	着色
下水道	
アーケードの支柱・基礎	
既設排水路	
既設雨水取付管	
既設污水取付管	
既設雨水枡（岡山市）	
既設雨水枡（占用物件）	
既設污水枡	
キャップ止め	
用途不明樹等	



工事名	市道駅前町6号線ほか舗装工事		
路線名	市道駅前町6号線		
位 置	岡山市北区駅前町一丁目地内		
縮 尺	図示	図面番号	1 / 10
事業年度	令和8年度		
岡山市都市整備局			

市道駅前町 6 号線 縦断面図

V=1 : 100 H=1 : 250 (A1)
V=1 : 200 H=1 : 500 (A3)



工事名	市道駅前町6号線ほか舗装工事		
路線名	市道駅前町6号線		
位 置	岡山市北区駅前町一丁目地内		
縮 尺	図示	図面番号	2 / 10
事業年度	令和8年度		
岡山市都市整備局			

市道駅前町6号線 標準断面図 S=1:50 (A1)
S=1:100 (A3)

標準部

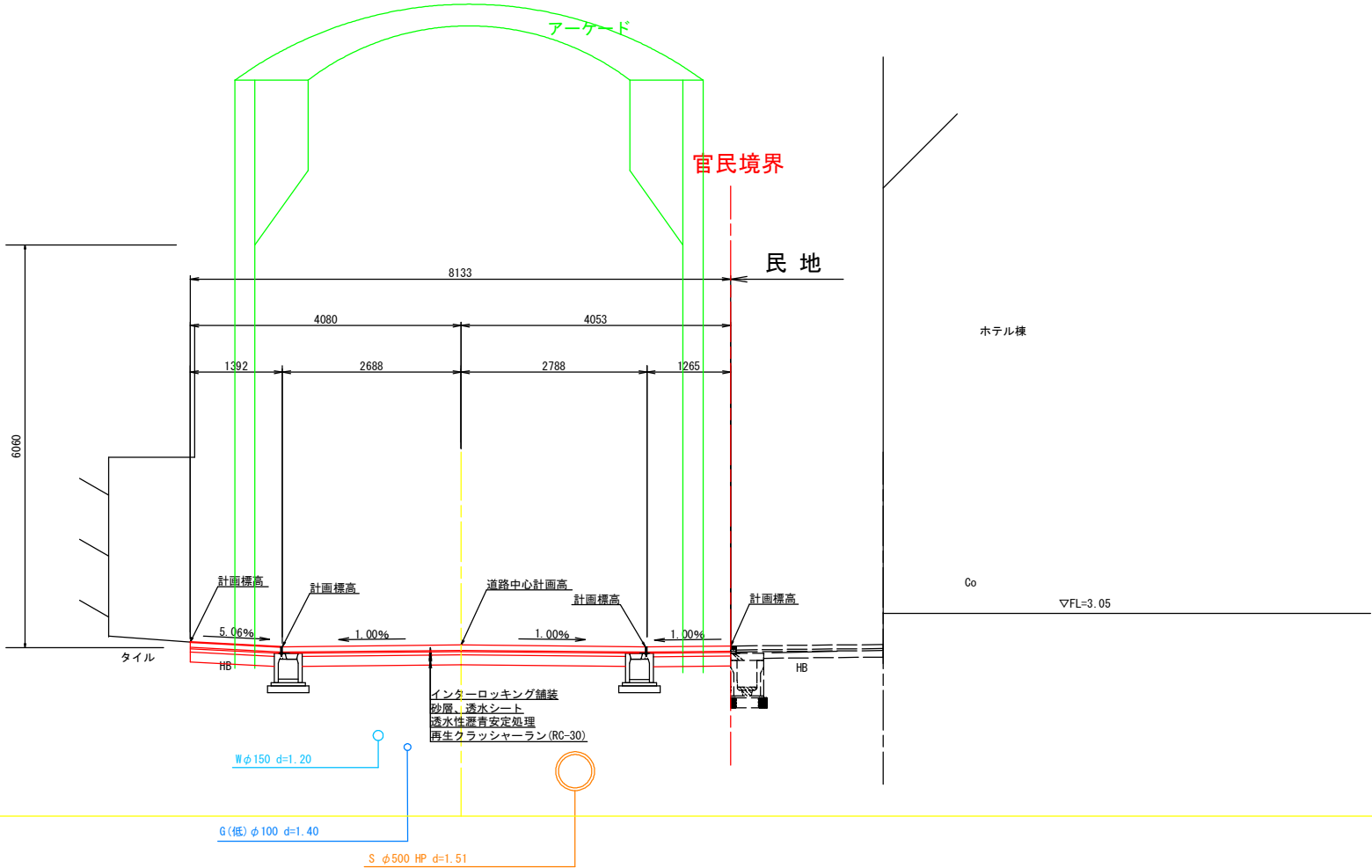
(B NO. 13)

GH= 2.576

FH= 2.576

凡 例

工種	細 別	規 格	記号
道路土工	掘 削	土砂	C
	歩道盛土	W<2.5	B1
		2.5≦W<4.0	B2
作業土工	床 掘	4.0≦W	B3
		土砂	C'
	埋 戻	W1<1.0	bD
作業土工	基礎整正	土砂	S
		基礎整正	S



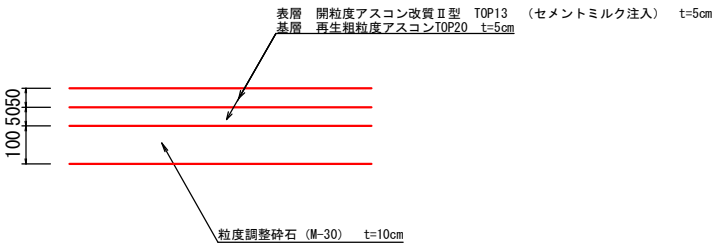
DL=0.00

舗装詳細図

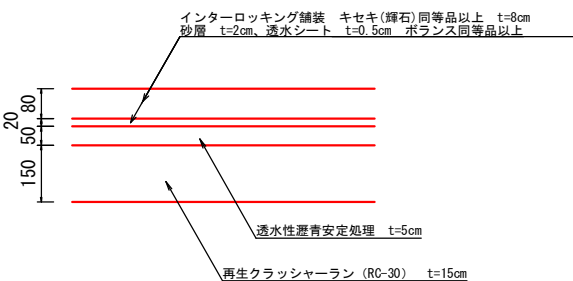
S=1:10 (A1)

S=1:20 (A3)

B No. 10+7.63 ~ B No. 10+15.60



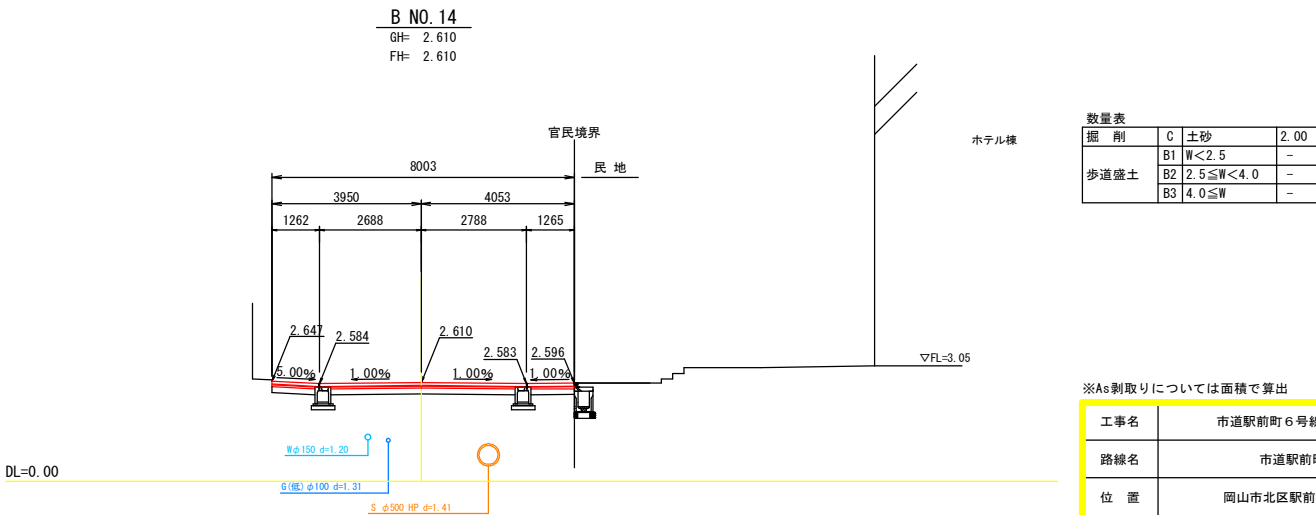
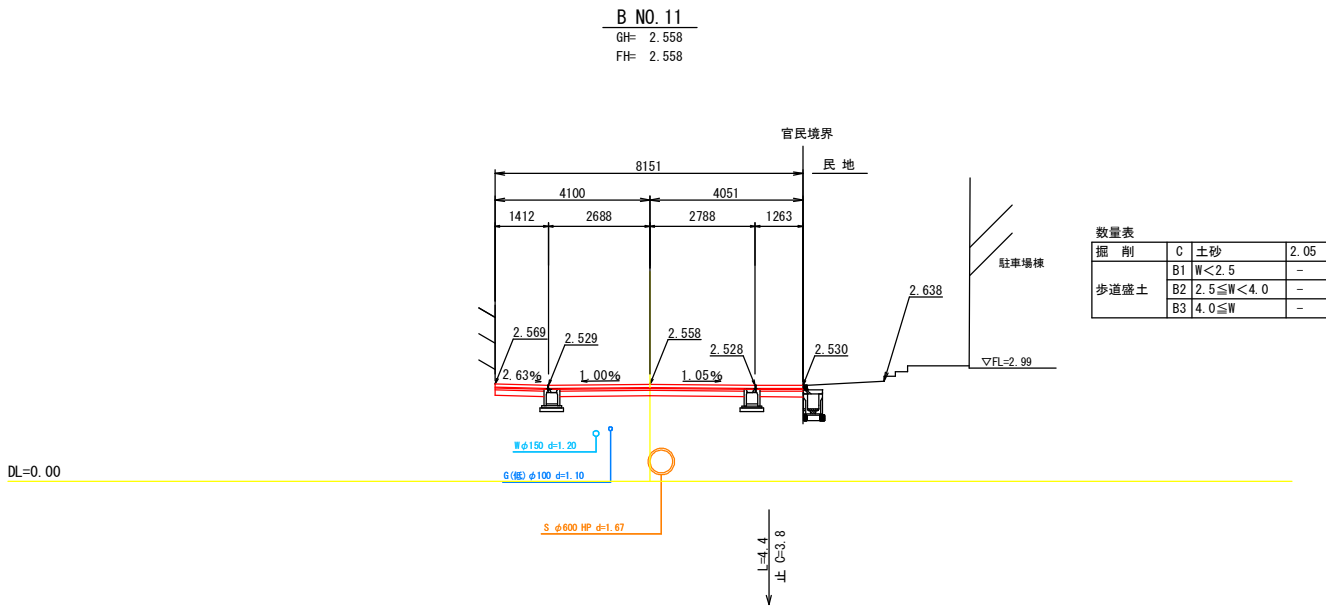
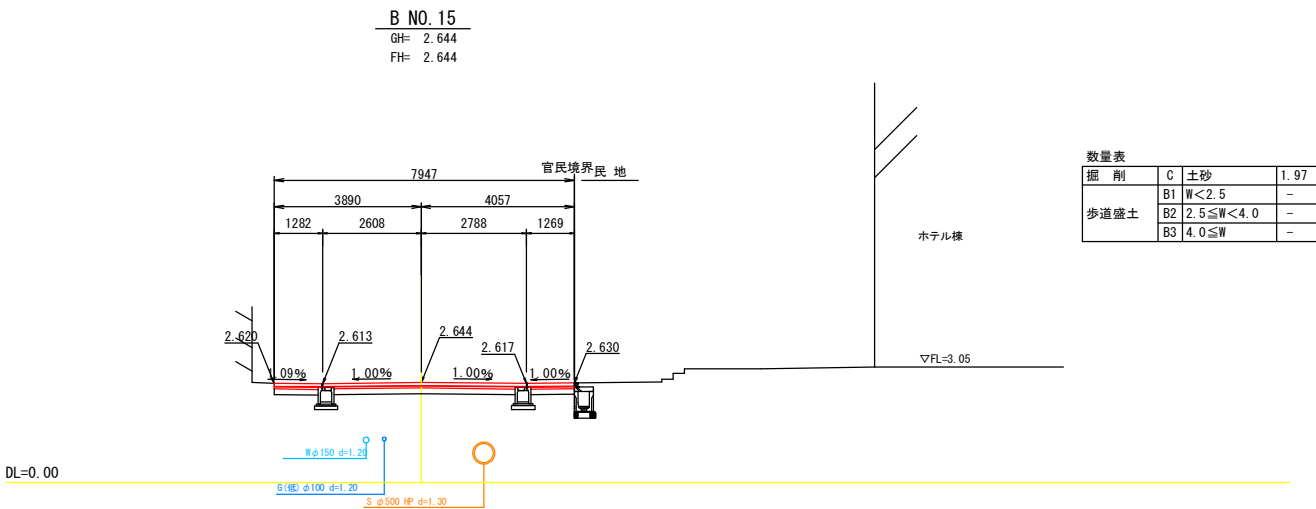
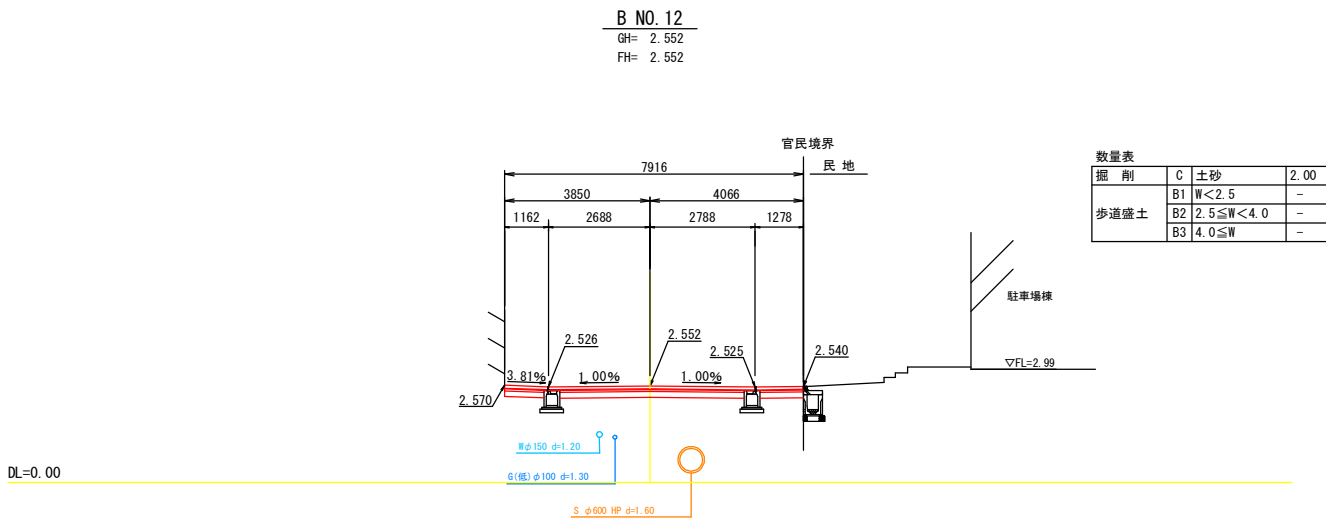
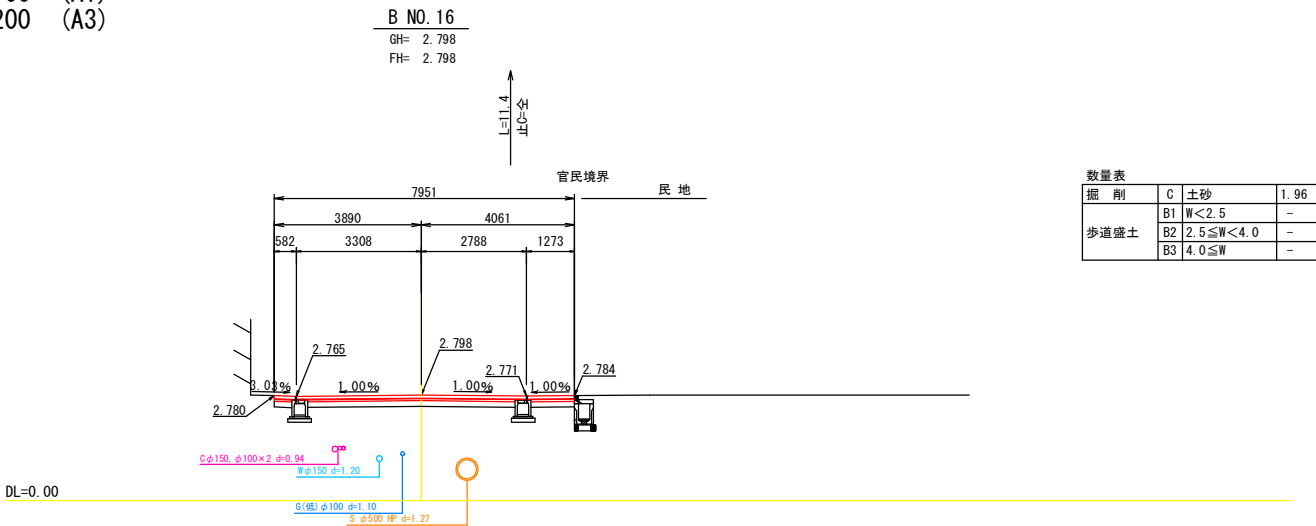
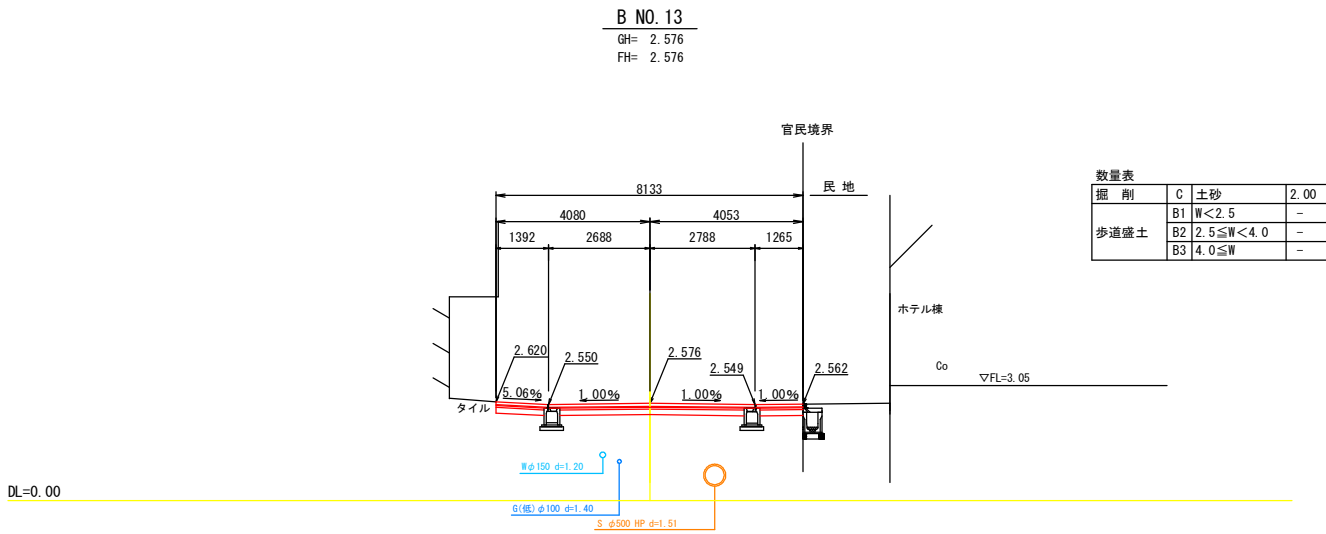
B No. 10+15.60 ~ B No. 16+11.37



工事名	市道駅前町6号線ほか舗装工事		
路線名	市道駅前町6号線		
位 置	岡山市北区駅前町一丁目地内		
縮 尺	図示	図面番号	3 / 10
事業年度	令和8年度		
岡山市都市整備局			

市道駅前町 6 号線 横断面図

S=1 : 100 (A1)
S=1 : 200 (A3)

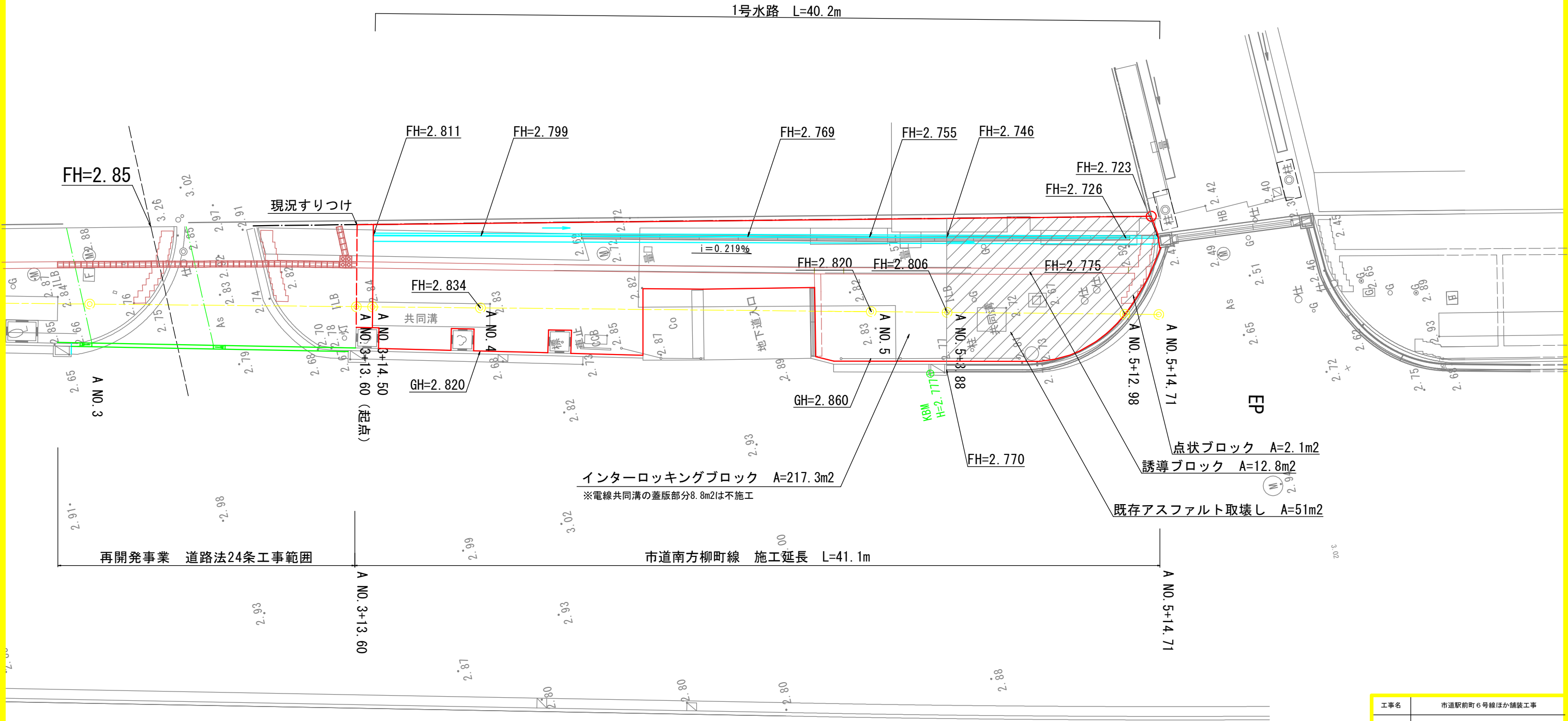
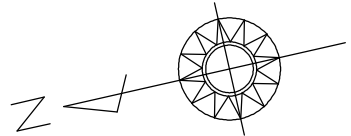


※As剥取りについては面積で算出

工事名	市道駅前町 6 号線ほか舗装工事		
路線名	市道駅前町6号線		
位 置	岡山市北区駅前町一丁目地内		
縮 尺	図示	図面番号	4 / 1 0
事業年度	令和 8 年度		
岡山市都市整備局			

市道南方柳町線 平面図

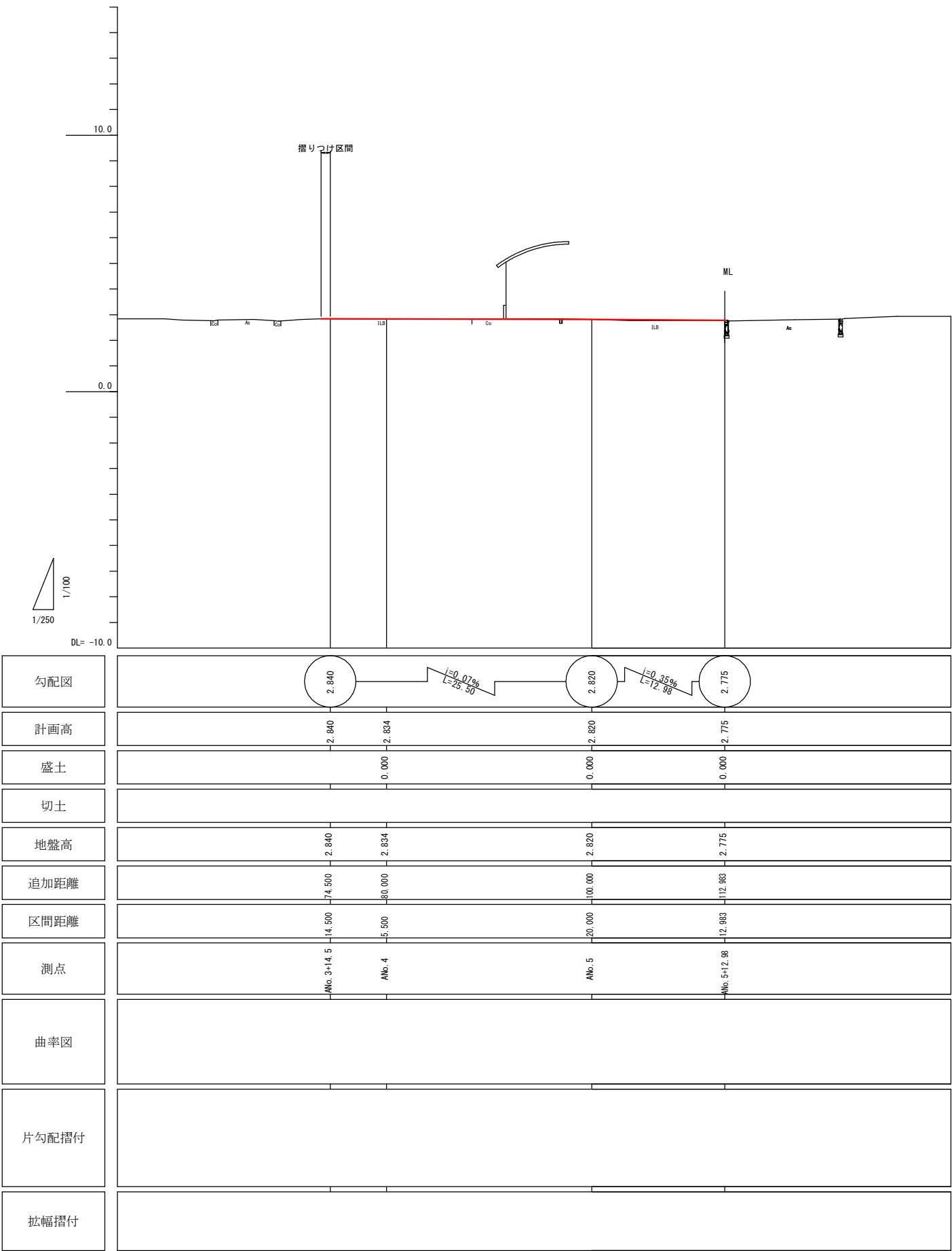
S=1 : 100 (A1)
S=1 : 200 (A3)



工事名	市道駅前町6号線ほか舗装工事		
路線名	市道南方柳町線		
位 置	岡山市北区駅前町一丁目地内		
縮 尺	図示	図面番号	5 / 10
事業年度	令和8年度		
岡山市都市整備局			

市道南方柳町線 縦断面図

V=1 : 100 H=1 : 250

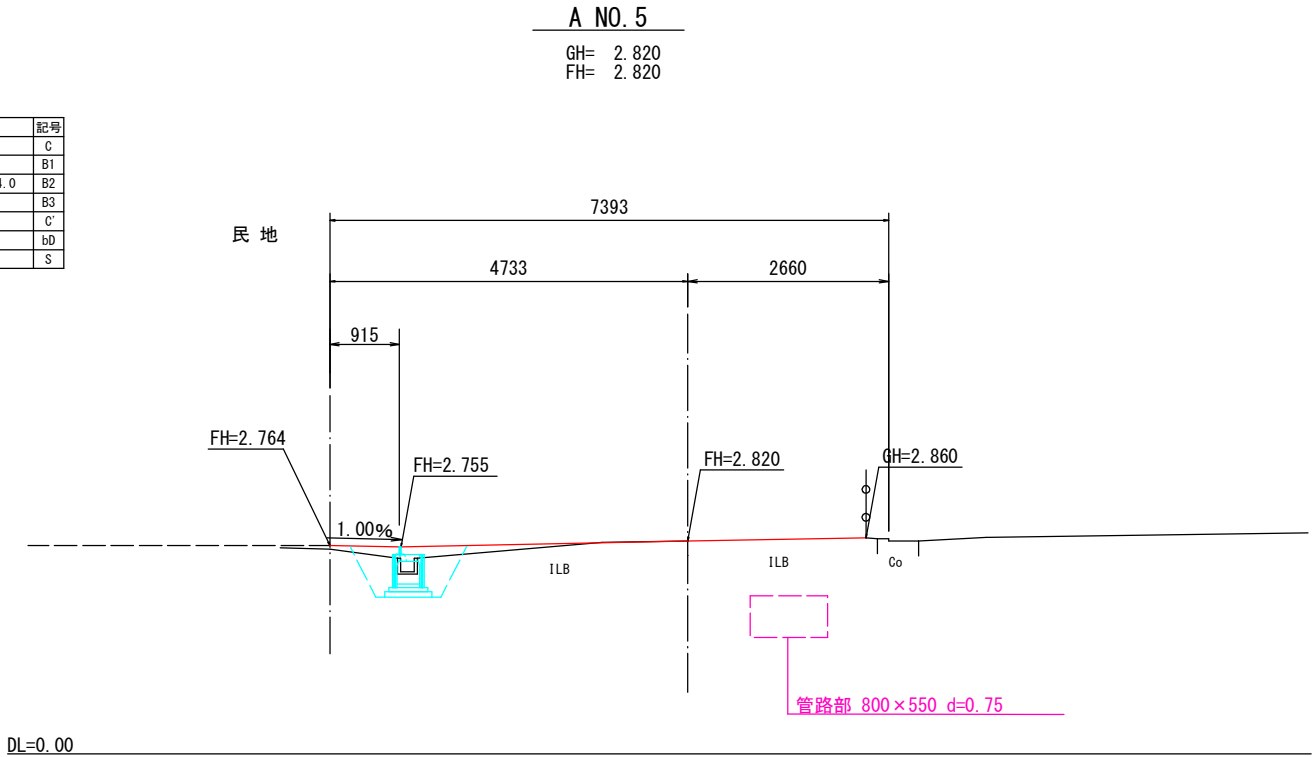


工 事 名	市道駅前町 6 号線ほか舗装工事		
路線名	市道南方柳町線		
位 置	岡山市北区駅前町一丁目地内		
縮 尺	図示	図面番号	6 / 10
事業年度	令和 8 年度		
岡山市都市整備局			

市道南方柳町線 標準断面図

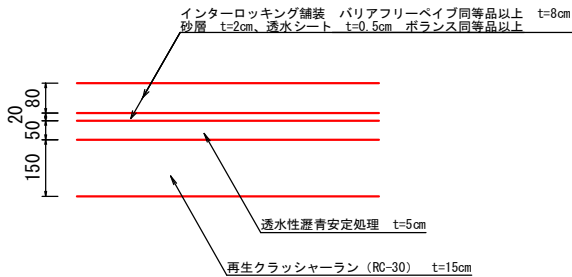
S=1:50 (A1)
S=1:100 (A3)

凡 例			
工種	細 別	規 格	記号
道路土工	掘 削	土砂	C
	歩道盛土	W<2.5	B1
		2.5≦W<4.0	B2
		4.0≦W	B3
作業土工	床 掘	土砂	C'
	埋 戻	W1<1.0	b0
	基面整正		S



舗装詳細図

S=1:10 (A1)
S=1:20 (A3)

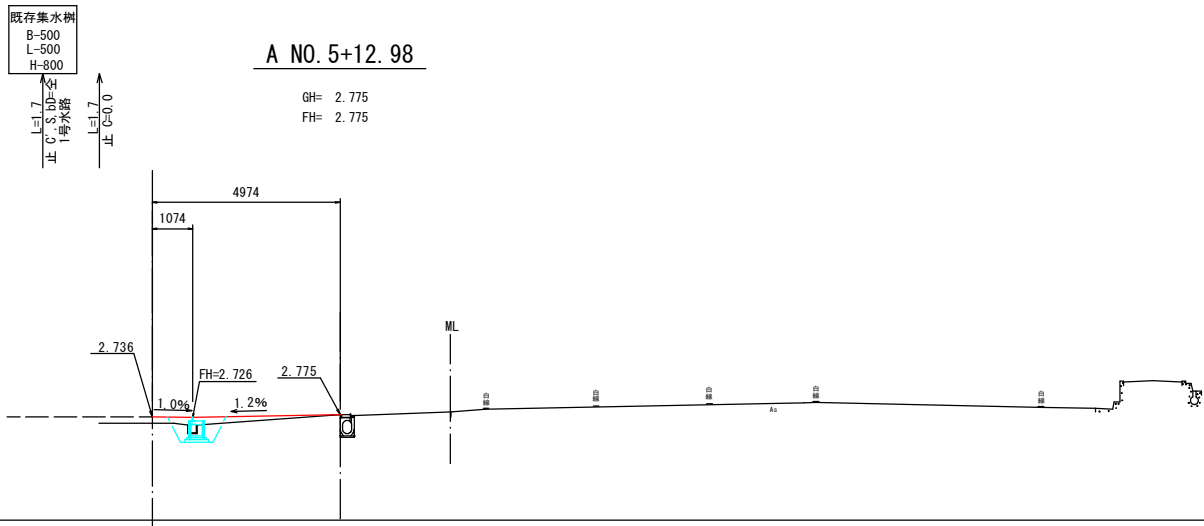


工事名	市道駅前町6号線ほか舗装工事		
路線名	市道南方柳町線		
位 置	岡山市北区駅前町一丁目地内		
縮 尺	図示	図面番号	7 / 10
事業年度	令和8年度		
岡山市都市整備局			

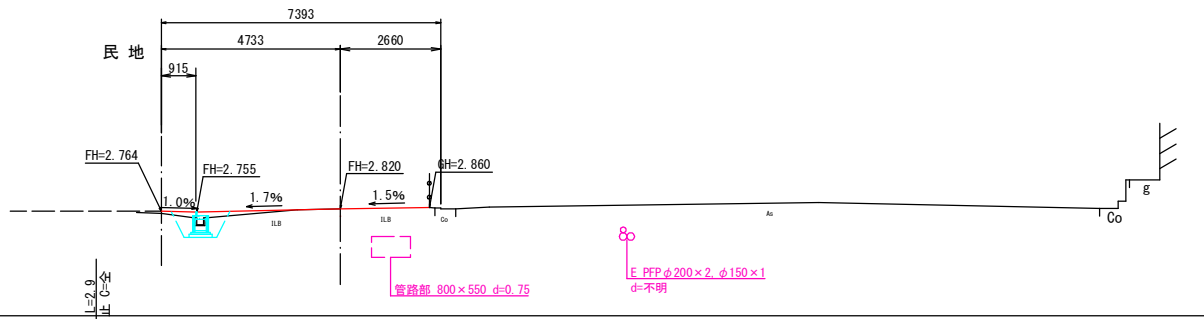
市道南方柳町線 横断面図

S=1 : 100

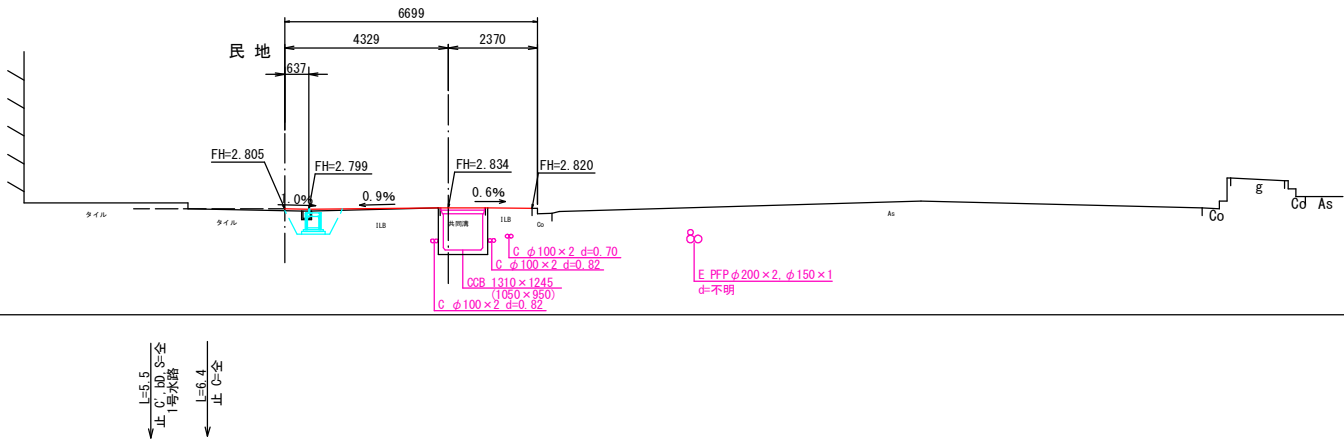
数量表		
掘 削	C 土砂	0.57
歩道盛土	B1 W<2.5	-
	B2 2.5≦W<4.0	-
	B3 4.0m≦W	-
床 掘	C' 土砂	0.35
埋 戻	bD W1<1.0	0.22
基面整正	S	0.6



数量表		
掘 削	C 土砂	1.21
歩道盛土	B1 W<2.5	-
	B2 2.5≦W<4.0	-
	B3 4.0m≦W	-
床 掘	C' 土砂	0.37
埋 戻	bD W1<1.0	0.22
基面整正	S	0.6



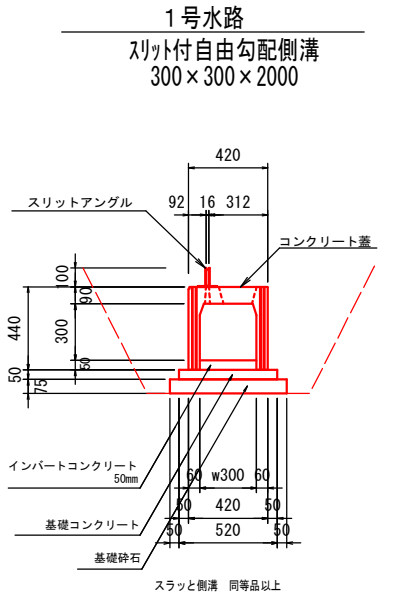
数量表		
掘 削	C 土砂	1.08
歩道盛土	B1 W<2.5	-
	B2 2.5≦W<4.0	-
	B3 4.0m≦W	-
床 掘	C' 土砂	0.39
埋 戻	bD W1<1.0	0.22
基面整正	S	0.6



工事名	市道駅前町6号線ほか舗装工事		
路線名	市道南方柳町線		
位 置	岡山市北区駅前町一丁目地内		
縮 尺	図示	図面番号	8 / 10
事業年度	令和8年度		
岡山市都市整備局			

構 造 図

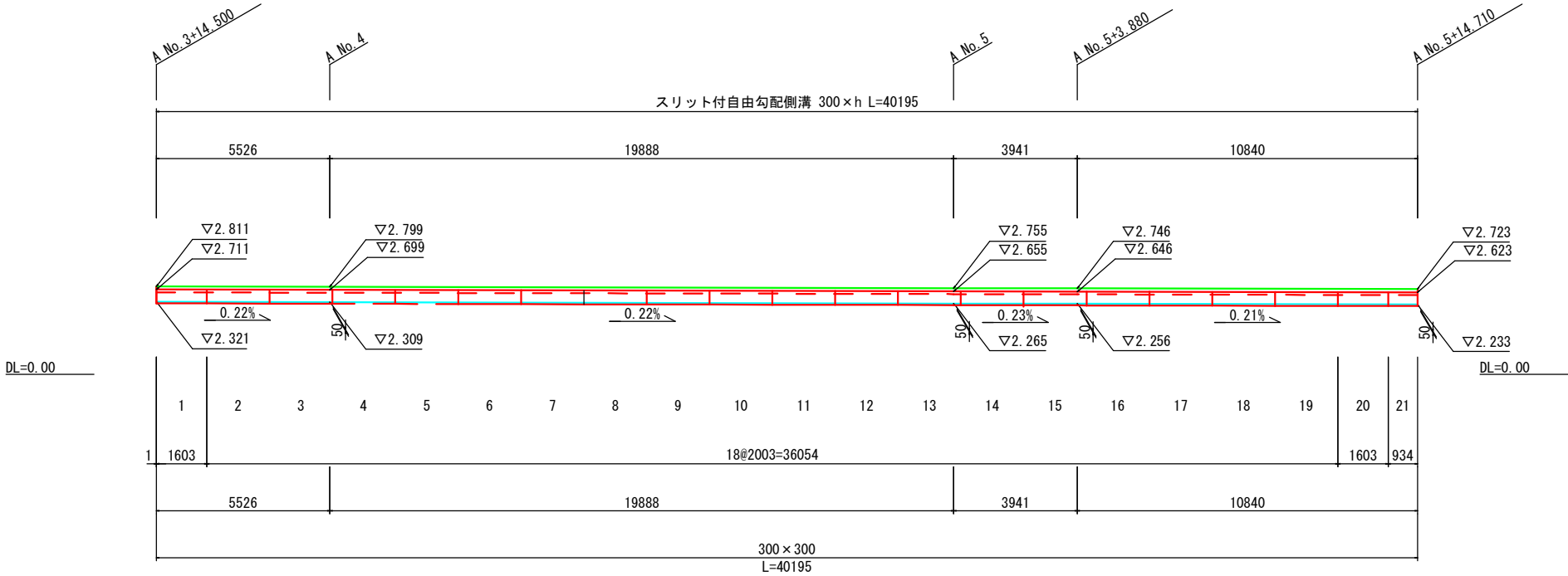
S=1 : 20 (A1)
S=1 : 40 (A3)



10mあたり				
インバートコンクリート		18-8-40BB	0.2	m3
基礎コンクリート		18-8-40BB	0.3	m3
基礎碎石		RC-40	0.5	m3
床掘	C'	土砂	3.7	m3
埋戻	bD	W1<1.0	0.22	m3
基面整正	S		6.2	m2

側 溝 参 考 割 付 図

S=1 : 100 (A1)
S=1 : 200 (A3)



スリット付自由勾配側溝数量表

名称	規格	長さ	タイプ	数量	単位	製品番号	備考
スラツと側溝	300×300	2000	標準	18	本		スリットアングル対応型
		1600	標準調整 (L) 両切	1	本	1	スリットアングル対応型
		1600	標準調整 (L) 両切	1	本	20	スリットアングル対応型
		902/960	暗渠 (L)	1	本	21	スリットアングル対応型
合計				21	本	1~21	
蓋版	300	800	車道	20	枚		


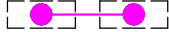








※製品 No. 1 ~ 21を集計しています。
※施工の伸びを、3mm見込んでいます。
※斜切製品は、斜切角度の緩い方から見て、L=左側/右側とし、
※天端突起が右にあれば (R)、左にあれば (L) とします。

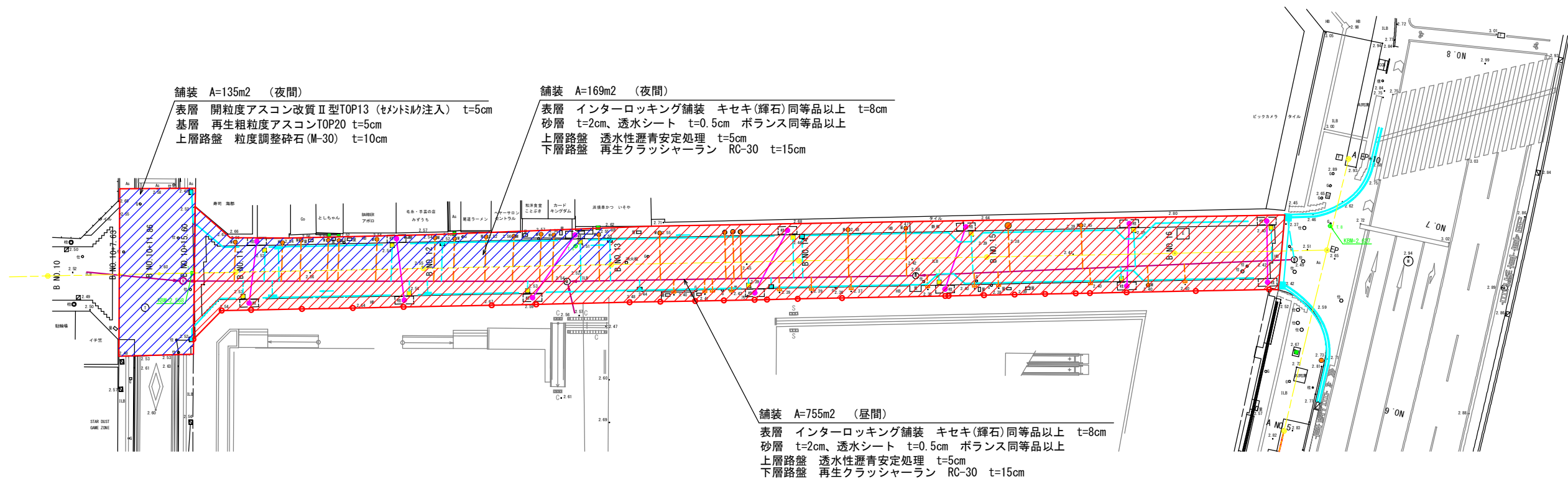
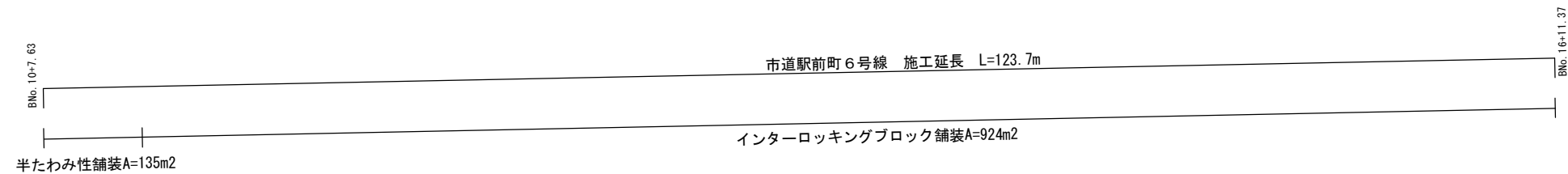
工事名	市道駅前町6号線ほか舗装工事		
路線名	市道南方柳町線		
位 置	岡山市北区駅前町一丁目地内		
縮 尺	図示	図面番号	9 / 10
事業年度	令和8年度		
岡山市都市整備局			

市道駅前町6号線 舗装面積参考図

S=1 : 250 (A1)
S=1 : 500 (A3)

凡例

項目	着色
下水道	
アーケードの支柱・基礎	
既設排水路	
既設雨水取付管	
既設汚水取付管	
既設雨水枡（岡山市）	
既設雨水枡（占用物件）	
既設汚水枡	
キャップ止め	
用途不明枡等	



工事名	市道駅前町6号線ほか舗装工事		
路線名	市道駅前町6号線		
位 置	岡山市北区駅前町一丁目地内		
縮 尺	図示	図面番号	10 / 10
事業年度	令和8年度		
岡山市都市整備局			