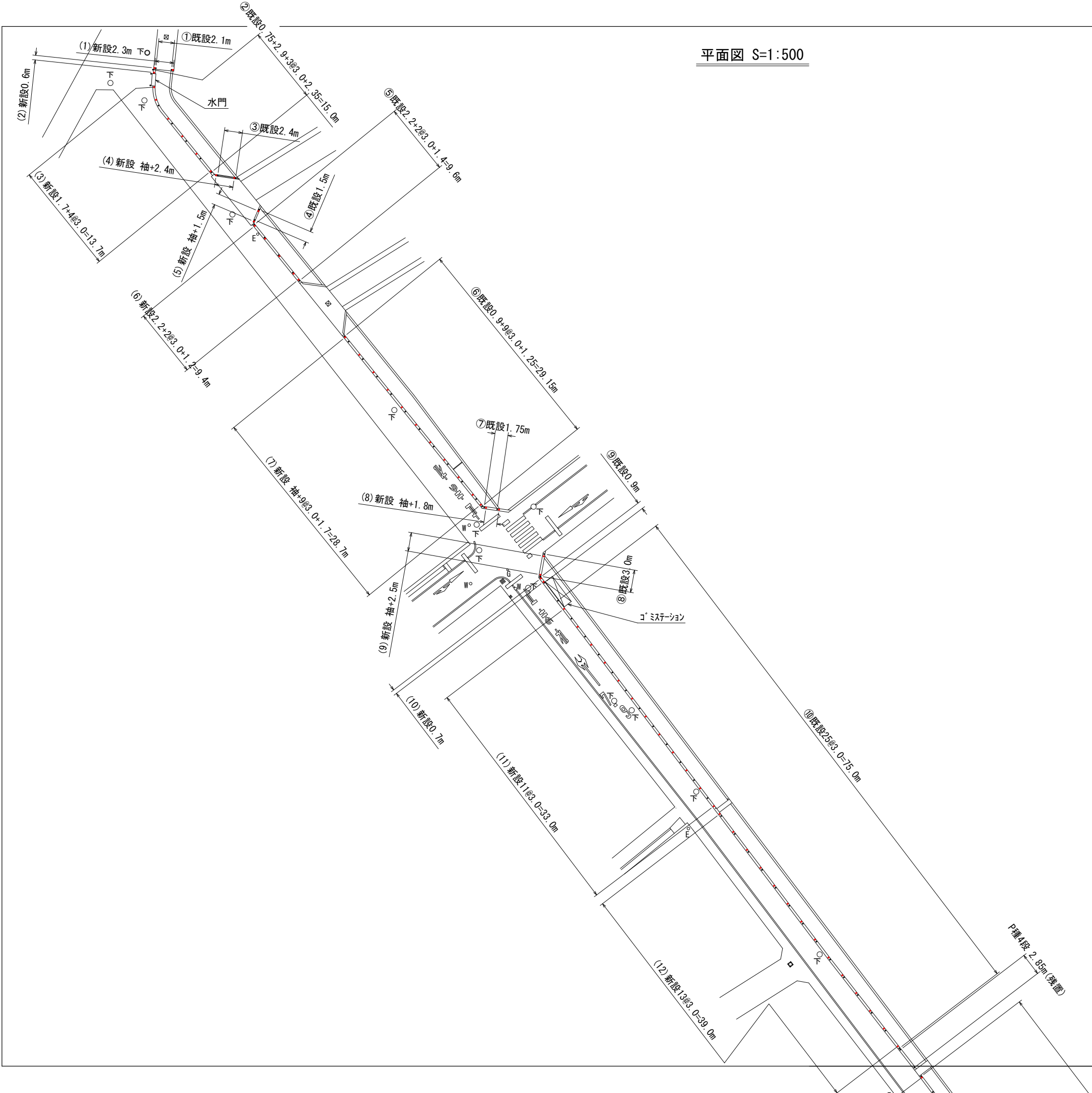
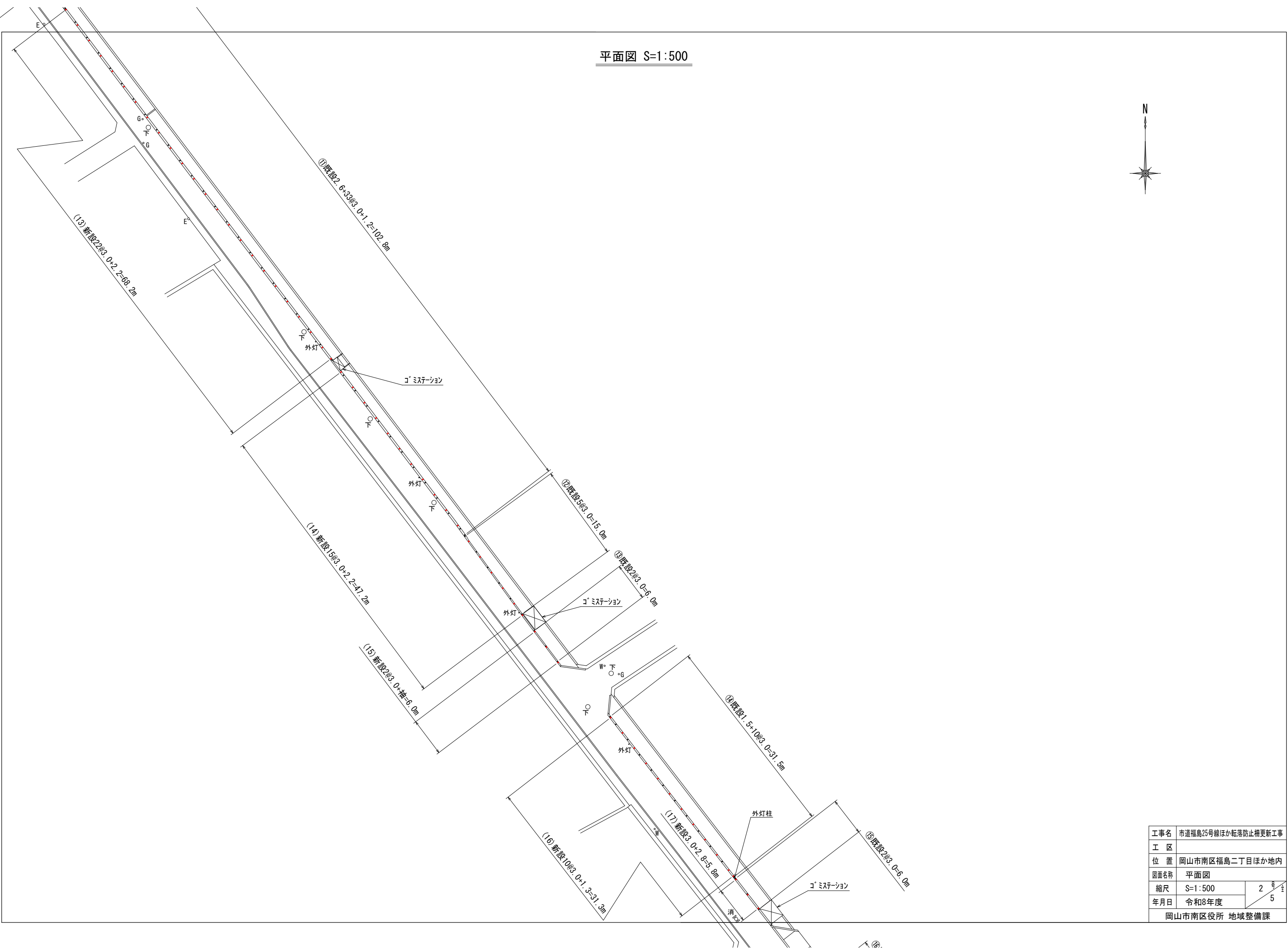


平面図 S=1:500



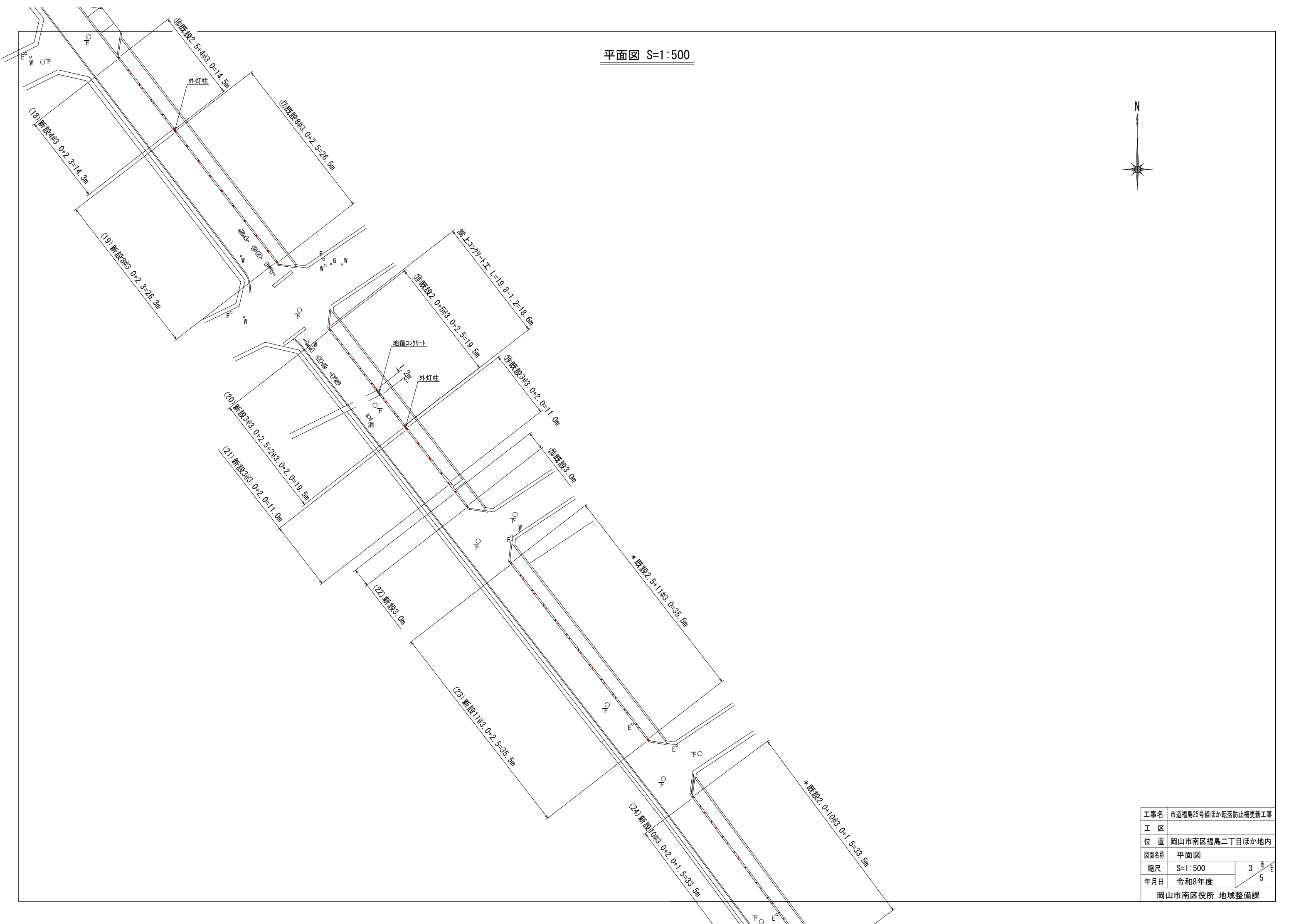
工事名	市道福島25号線ほか転落防止柵更新工事		
工 区			
位 置	岡山市南区福島二丁目ほか地内		
図面名称	平面図		
縮尺	S=1:500	1	号
年月日	令和8年度	5	
岡山市南区役所 地域整備課			

平面図 S=1:500



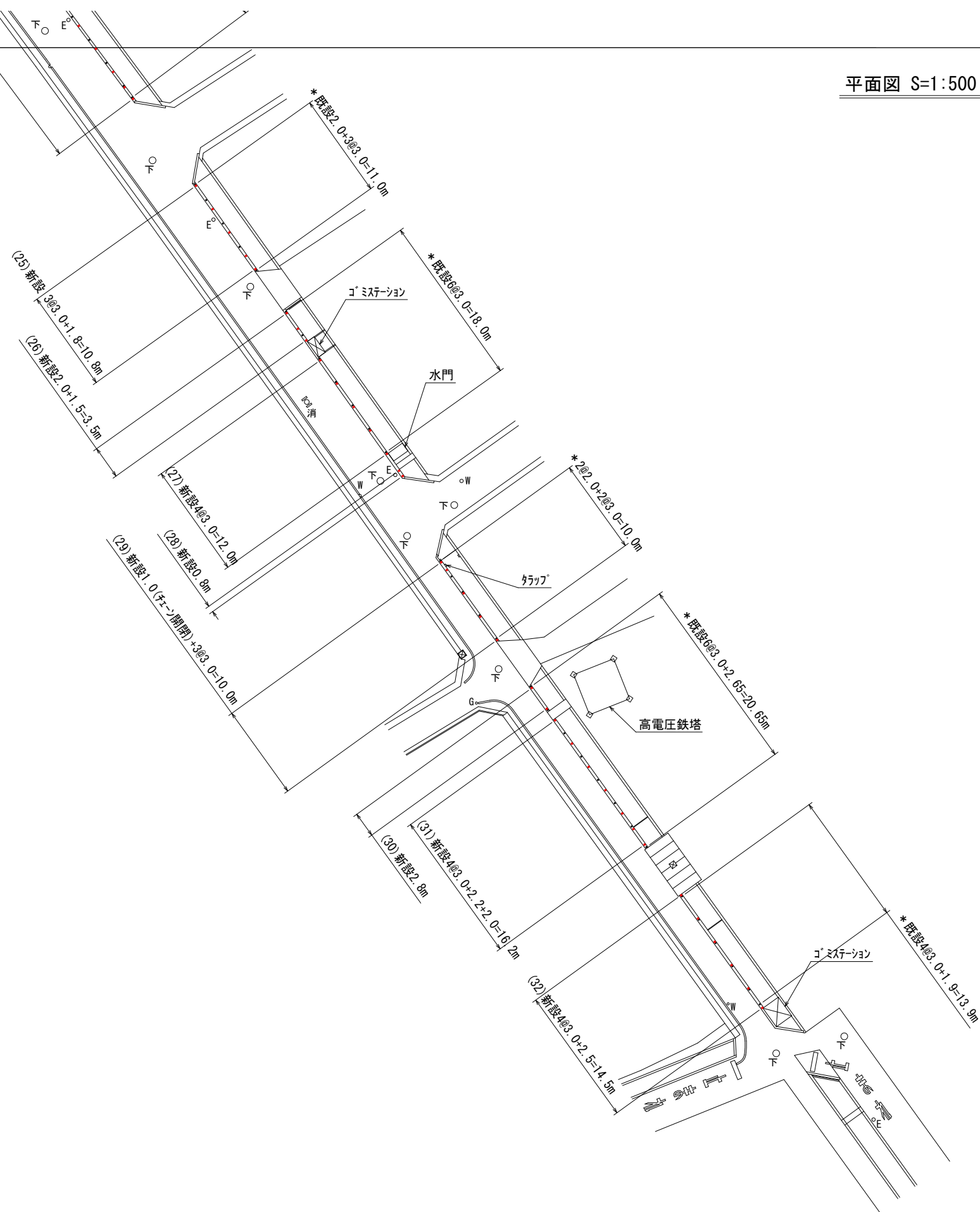
工事名	市道福島25号線ほか転落防止柵更新工事		
工区			
位置	岡山市南区福島二丁目ほか地内		
図面名称	平面図		
縮尺	S=1:500	2	号
年月日	令和8年度	5	号
岡山市南区役所 地域整備課			

平面図 S=1:500



工事名	市道福島25号線ほか転落防止柵更新工事		
工 区			
位 置	岡山市南区福島二丁目ほか地内		
図面名称	平面図		
縮尺	S=1:500	3	$\frac{2}{5}$
年月日	令和8年度	5	
岡山市南区役所 地域整備課			

平面图 S=1:500



## 設置集計表

番号	単距離 (m)	支柱数 (本)	袖ビーム (組)/他
(1)	2.3	2	
(2)	0.6	2	
(3)	13.7	6	
(4)	2.4	2	1
(5)	1.5	2	1
(6)	9.4	5	
(7)	28.7	11	1
(8)	1.8	2	1
(9)	2.5	2	1
(10)	0.7	2	
(11)	33.0	12	
(12)	39.0	14	
(13)	68.2	24	
(14)	47.2	17	
(15)	6.0	3	1
(16)	31.3	12	
(17)	5.8	3	
(18)	14.3	6	
(19)	26.3	10	
(20)	19.5	8	
(21)	11.0	5	
(22)	3.0	2	
(23)	35.5	13	
(24)	33.5	13	
(25)	10.8	5	
(26)	3.5	3	
(27)	12.0	5	
(28)	0.8	2	
(29)	10.0	5	チェーン開閉含
(30)	2.8	2	
(31)	16.2	7	
(32)	14.5	6	
合計	507.8	213	袖ビーム 6

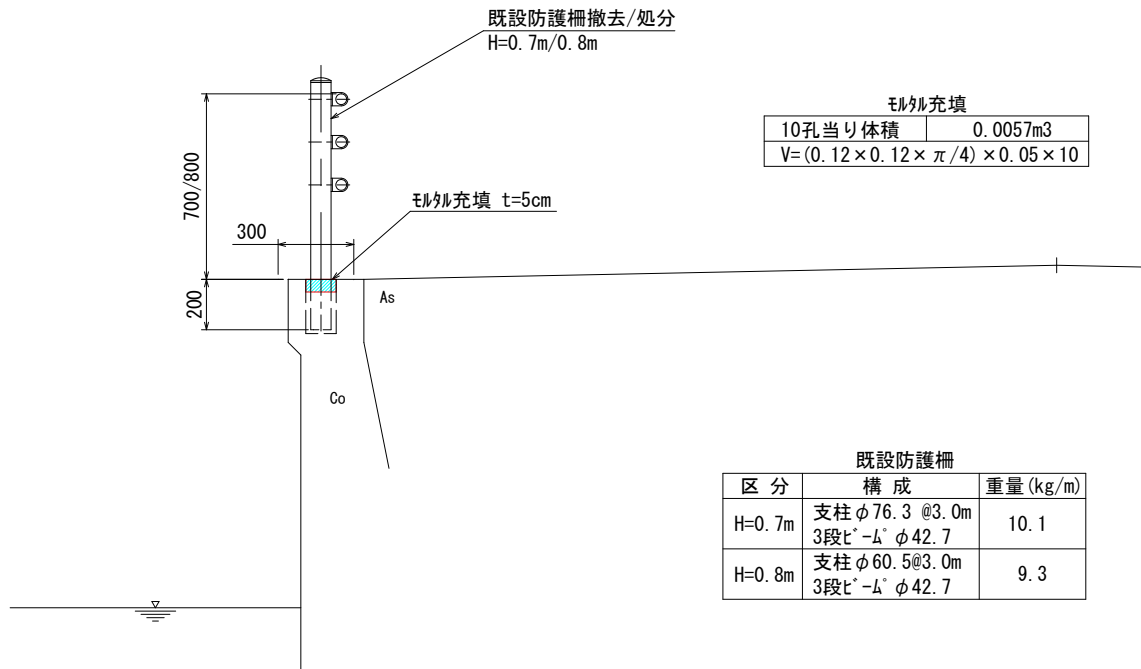
既設撤去集計表

番号	単距離 (m)	支柱数 (本)	既設防護柵 仕様	H=0.7m 集計(m)	H=0.8m 集計(m)
①	2.10	2	H=0.7m	2.10	
②	15.00	8		15.00	
③	2.40	2		2.40	
④	1.50	2		1.50	
⑤	9.60	5		9.60	
⑥	29.15	12		29.15	
⑦	1.75	2		1.75	
⑧	3.00	2		3.00	
⑨	0.90	2		0.90	
⑩	75.00	26		75.00	
⑪	102.80	36		102.80	
⑫	15.00	6	H=0.8m		15.00
⑬	6.00	3			6.00
⑭	31.50	12			31.50
⑮	6.00	3			6.00
⑯	14.50	6			14.50
⑰	26.50	10			26.50
⑱	19.50	8			19.50
⑲	11.00	5			11.00
㉑	3.00	2			3.00
㉒	35.50	13			35.50
㉓	33.50	13			33.50
㉔	11.00	5	H=0.7m	11.00	
㉕	18.00	7		18.00	
㉖	10.00	5	H=0.8m		10.00
㉗	20.65	8	H=0.7m	20.65	
㉘	13.90	6		13.90	
合計	518.75	211		306.75	212.00

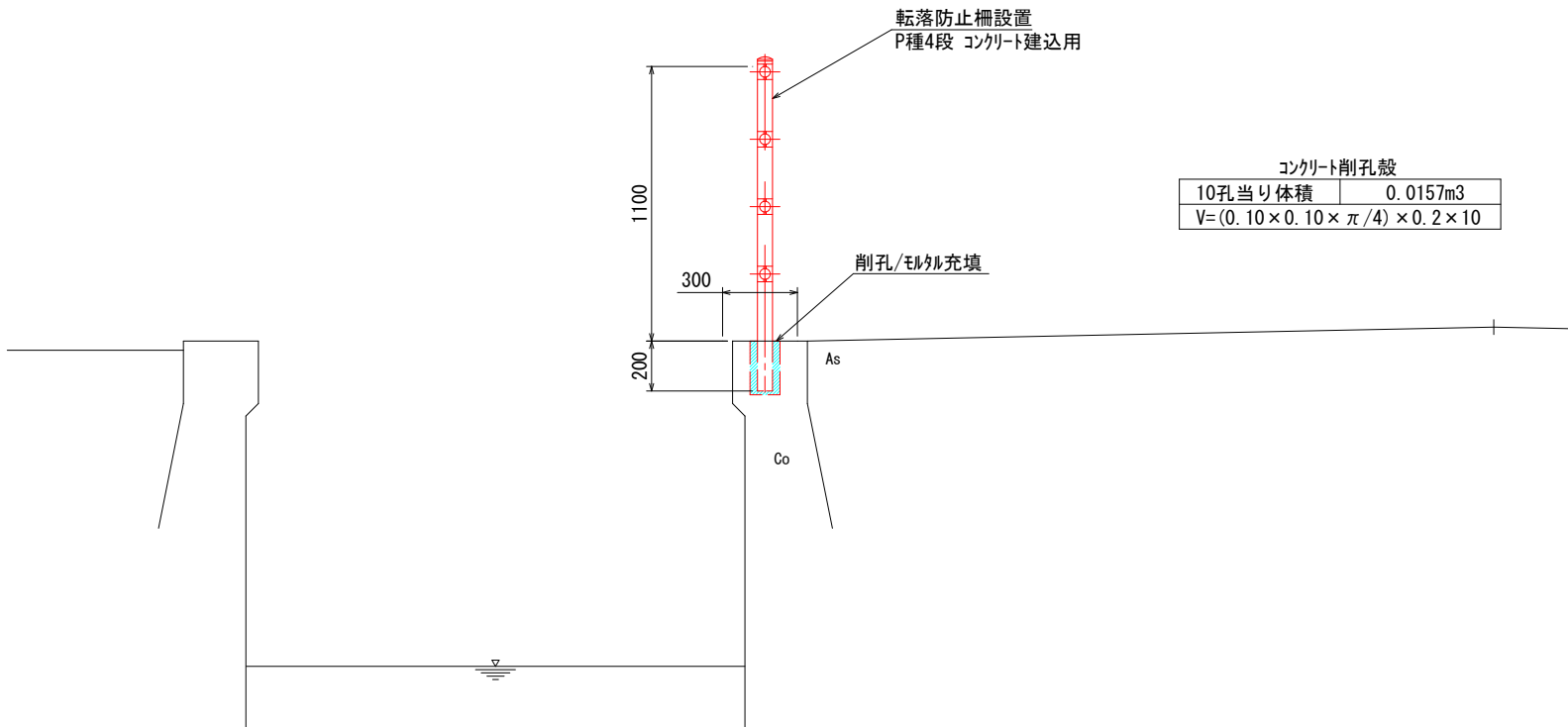
工事名	市道福島25号線ほか転落防止柵更新工事		
工 区			
位 置	岡山市南区福島二丁目ほか地内		
図面名称	平面図		
縮尺	S=1:500		
年月日	令和8年度		
岡山市南区役所 地域整備課			

標準断面図 S=1:30

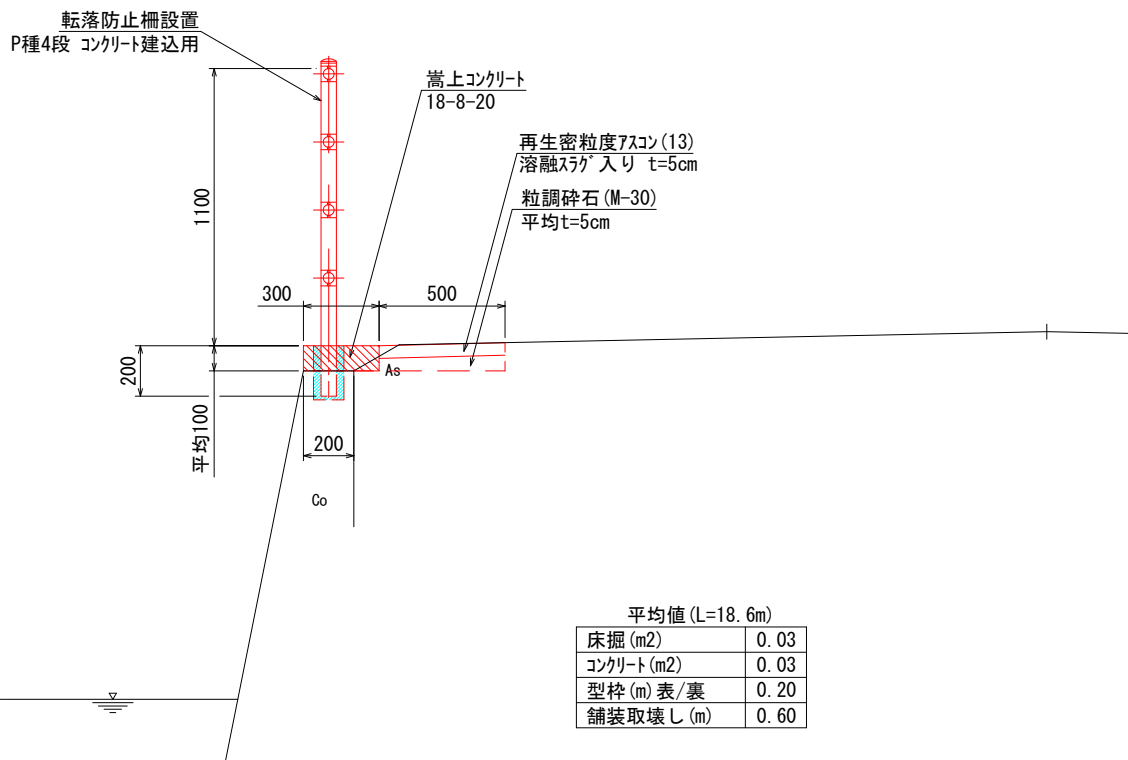
既設防護柵撤去



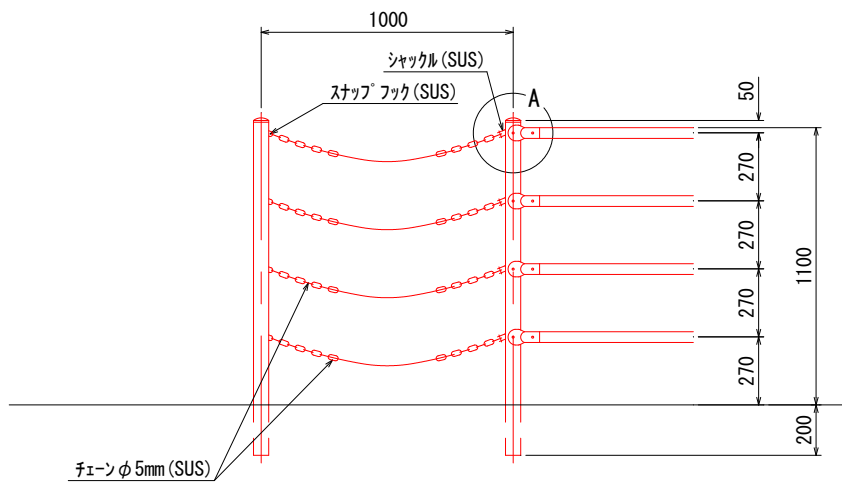
防護柵設置



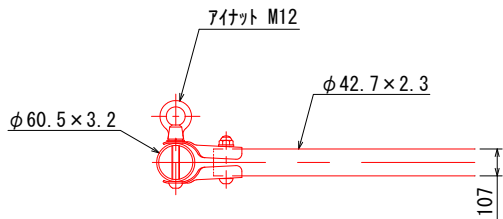
(20) 嵩上コンクリート部



(29) 出入り口チェーン取付部図



A部取付図



※反射材がない資材を使用する場合は、反射テープを支柱に巻くこと。

工事名	市道福島25号線ほか転落防止柵更新工事		
工 区			
位 置	岡山市南区福島二丁目地内ほか		
図面名称	標準断面図		
縮尺	S=1:30	5	号
年月日	令和8年度	5	号
岡山市南区役所 地域整備課			