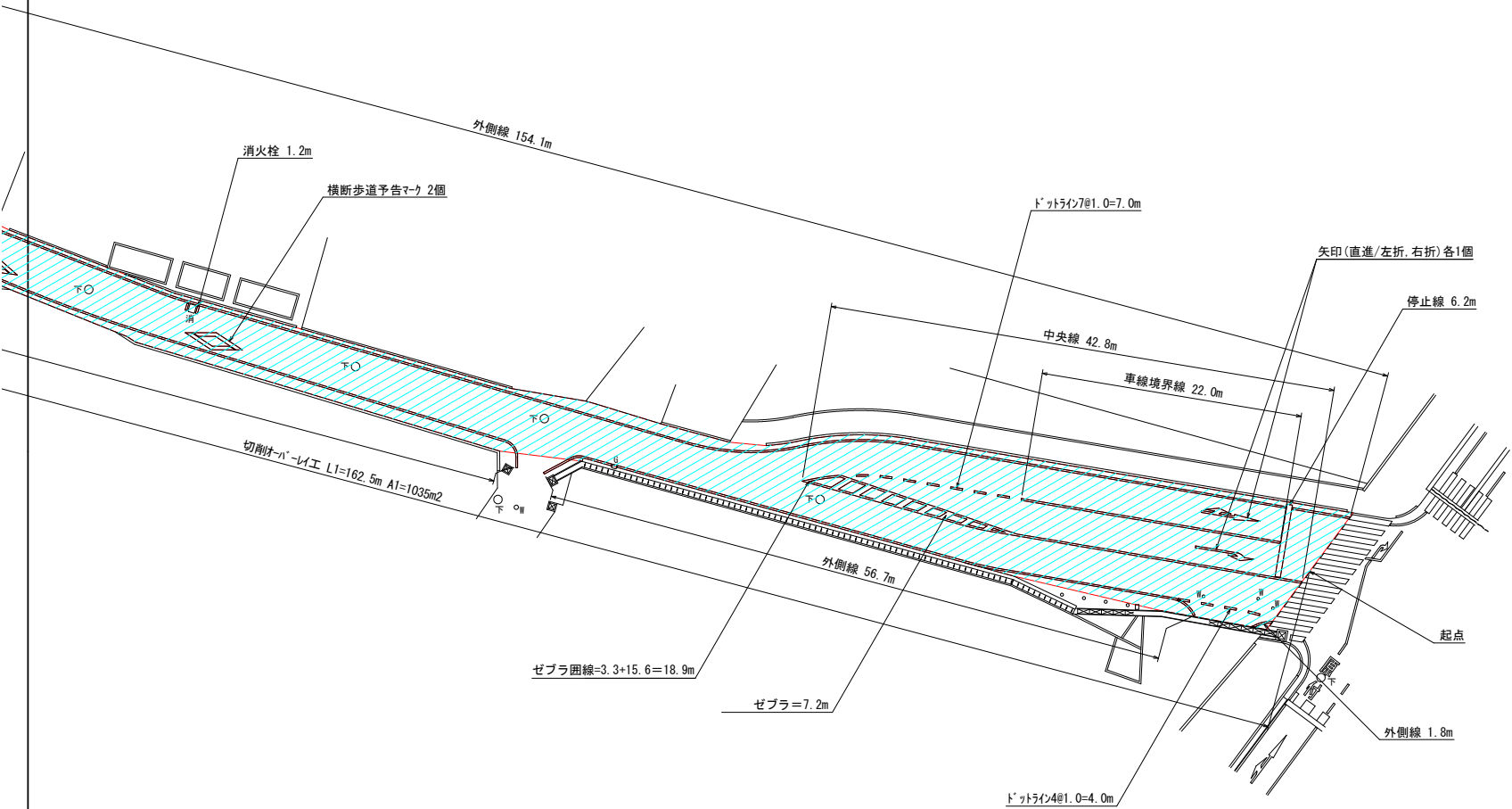
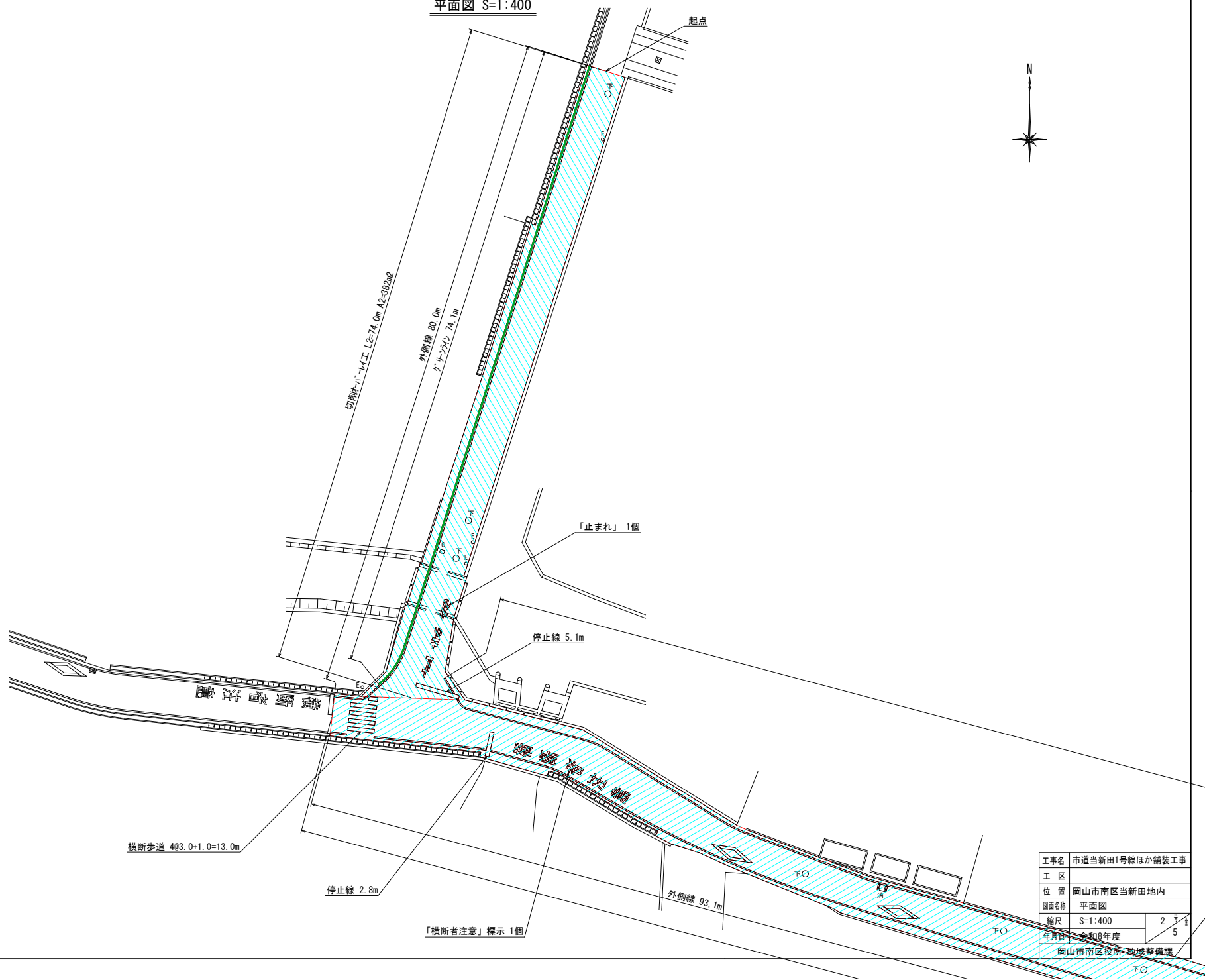


平面図 S=1:400



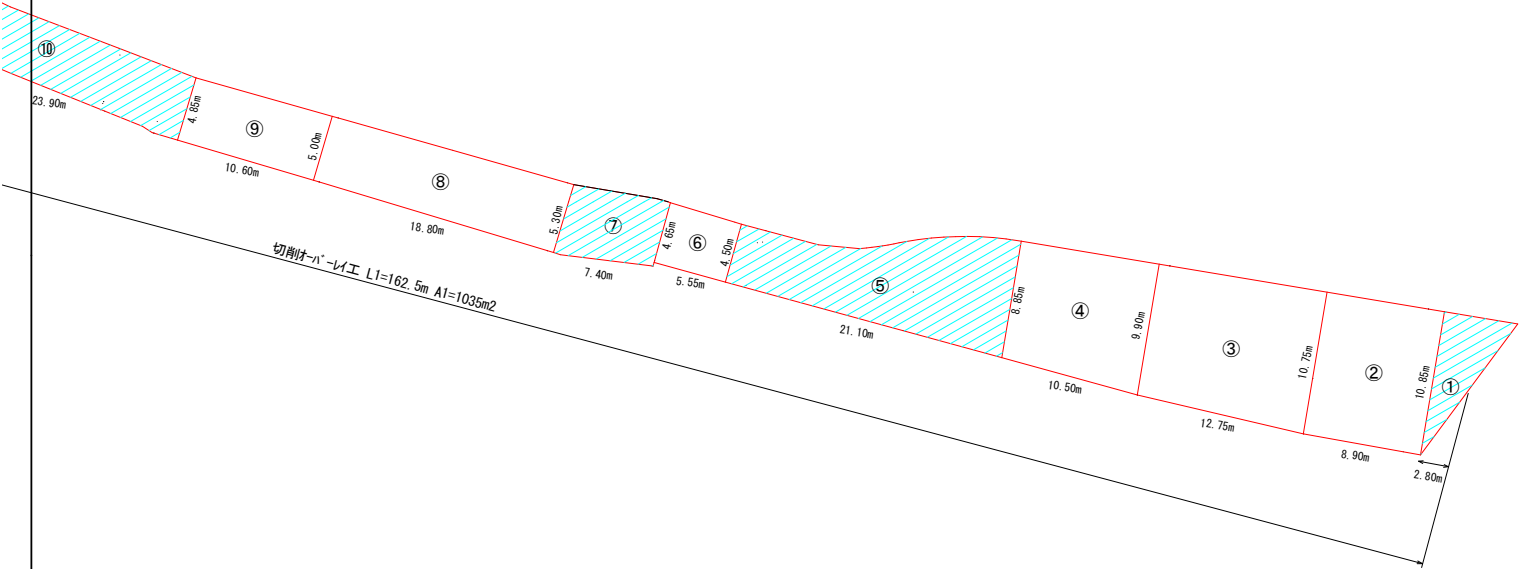
工事名	市道当新田1号線ほか舗装工事		
工区			
位置	岡山市南区当新田地内		
図面名称	平面図		
縮尺	S=1:400	1	5
年月日	令和8年度		
岡山市南区役所 地域整備課			

平面図 S=1:400



工事名	市道当新田1号線ほか舗装工事		
工 区			
位 置	岡山市南区当新田地内		
図面名称	平面図		
縮尺	S=1:400	2	1/5
年月日	令和8年度	5	
岡山市南区役所 地域整備課			

展開図 S=1:400

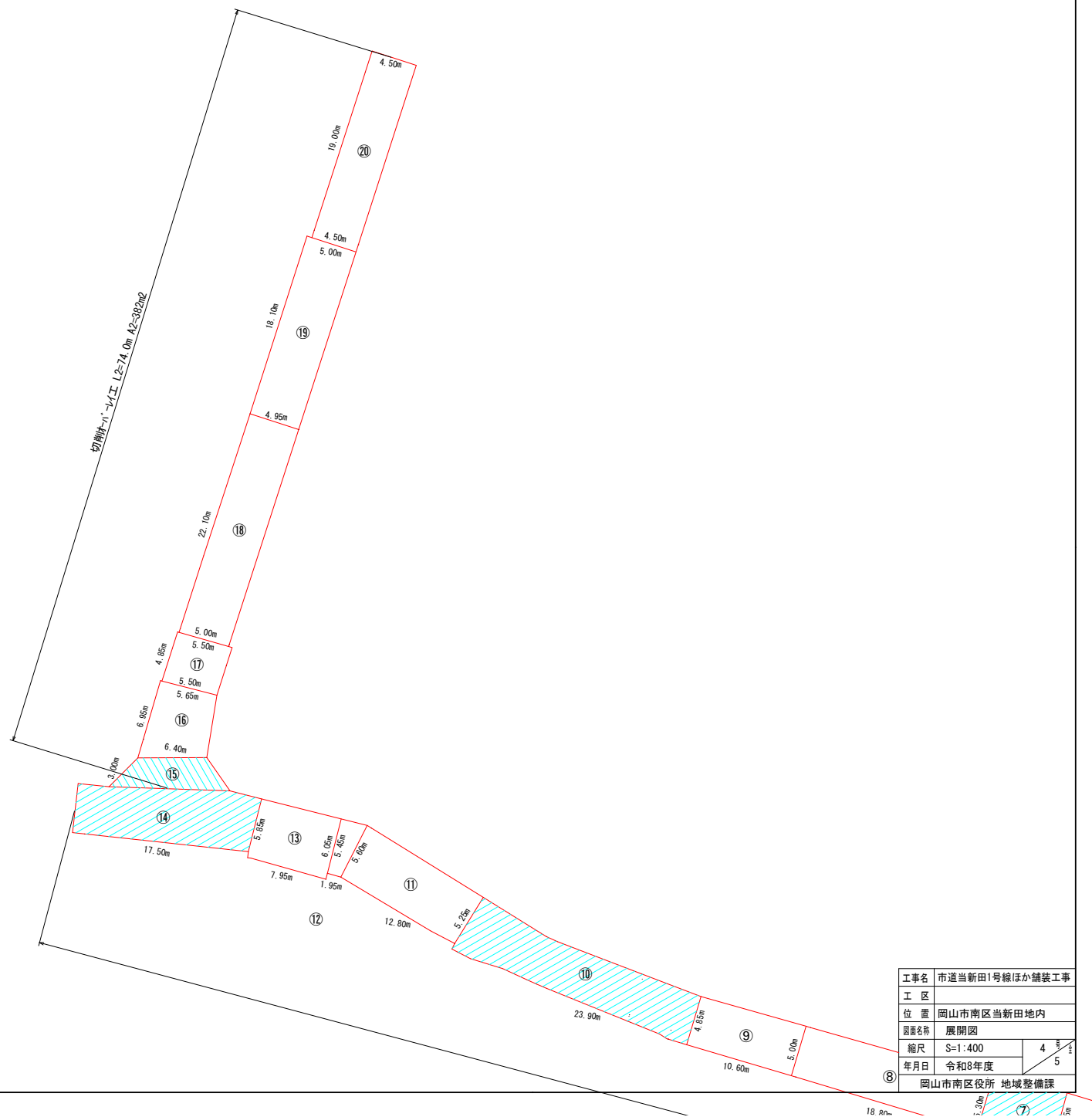


集計表

	幅 (m)		平均幅 (m)	延長(m) 道路中心長	面積 (m2)	摘要
①	-	-	-	2.80	30.29	CAD求積
②	10.85	10.75	10.80	8.90	96.12	
③	10.75	9.90	10.33	12.75	131.64	
④	9.90	8.85	9.38	10.50	98.44	
⑤	-	-	-	21.10	129.63	CAD求積
⑥	4.50	4.65	4.58	5.55	25.39	
⑦	-	-	-	7.40	38.52	CAD求積
⑧	5.30	5.00	5.15	18.80	96.82	
⑨	5.00	4.85	4.93	10.60	52.21	
⑩	-	-	-	23.90	117.32	CAD求積
⑪	5.25	5.60	5.43	12.80	69.44	
⑫	5.60	5.45	5.53	1.95	10.77	
⑬	6.05	5.85	5.95	7.95	47.30	
⑭	-	-	-	17.50	91.10	CAD求積
小計				162.50	1034.99	
⑮	-	-	-	3.00	27.82	CAD求積
⑯	6.40	5.65	6.03	6.95	41.87	
⑰	5.50	5.50	5.50	4.85	26.68	
⑱	5.00	4.95	4.98	22.10	109.95	
⑲	4.95	5.00	4.98	18.10	90.05	
⑳	4.50	4.50	4.50	19.00	85.50	
小計				74.00	381.87	
合計				236.50	1416.86	

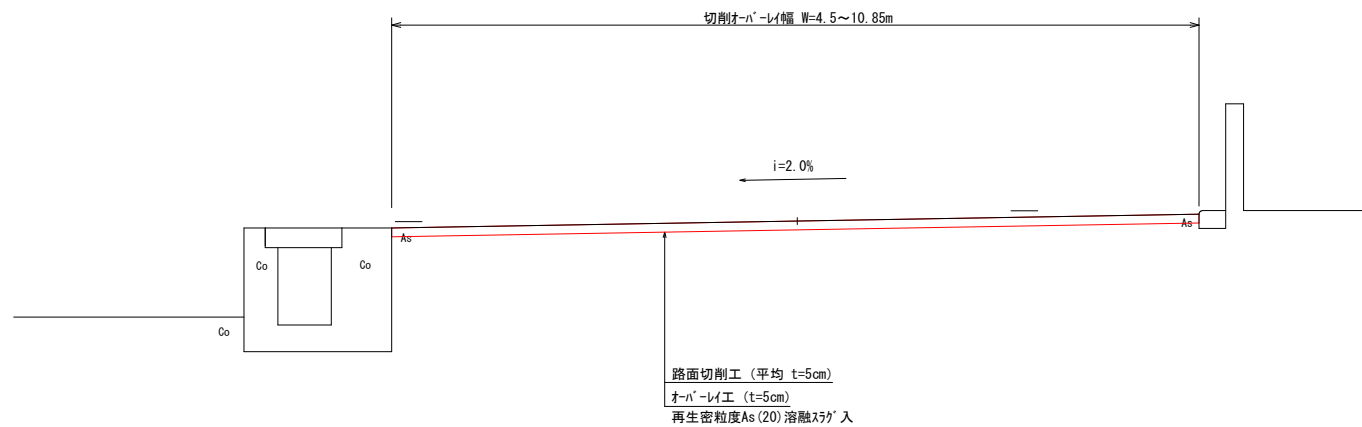
工事名	市道当新田1号線ほか舗装工事		
工 区			
位 置	岡山市南区当新田地内		
図面名称	展開図		
縮尺	S=1:400	3 号 5	
年月日	令和8年度		
岡山市南区役所 地域整備課			

展開図 S=1:400



工事名	市道当新田1号線ほか舗装工事		
工 区			
位 置	岡山市南区当新田地内		
図面名称	展開図		
縮尺	S=1:400	4	5
年月日	令和8年度		
⑧	岡山市南区役所 地域整備課		

標準断面図 S=1:30
(起点+50m付近)



※本工事は即日復旧の切削オーバーレイとすること

工事名	市道当新田1号線ほか舗装工事		
工 区			
位 置	岡山市南区当新田地内		
図面名称	標準断面図		
縮尺	S=1:30	5	$\frac{8}{5}$
年月日	令和8年度	5	
岡山市南区役所 地域整備課			