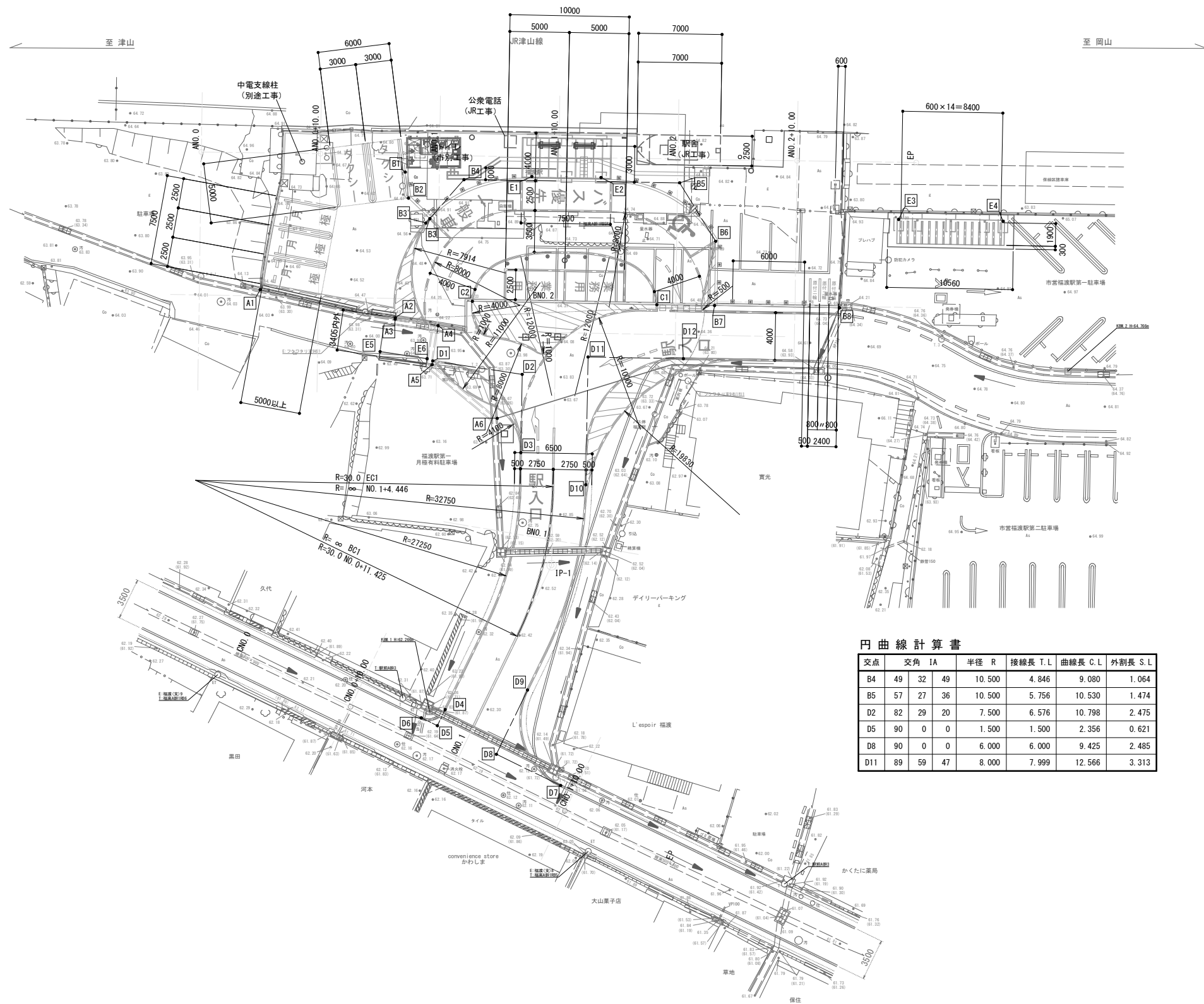


割付平面図 S=1:200



円曲線計算書

交点	交角	IA	半径 R	接線長 T.L	曲線長 C.L	外割長 S.L
B4	49	32	49	10.500	4.846	9.080
B5	57	27	36	10.500	5.756	10.530
D2	82	29	20	7.500	6.576	10.798
D5	90	0	0	1.500	1.500	2.356
D8	90	0	0	6.000	6.000	9.425
D11	89	59	47	8.000	7.999	12.566

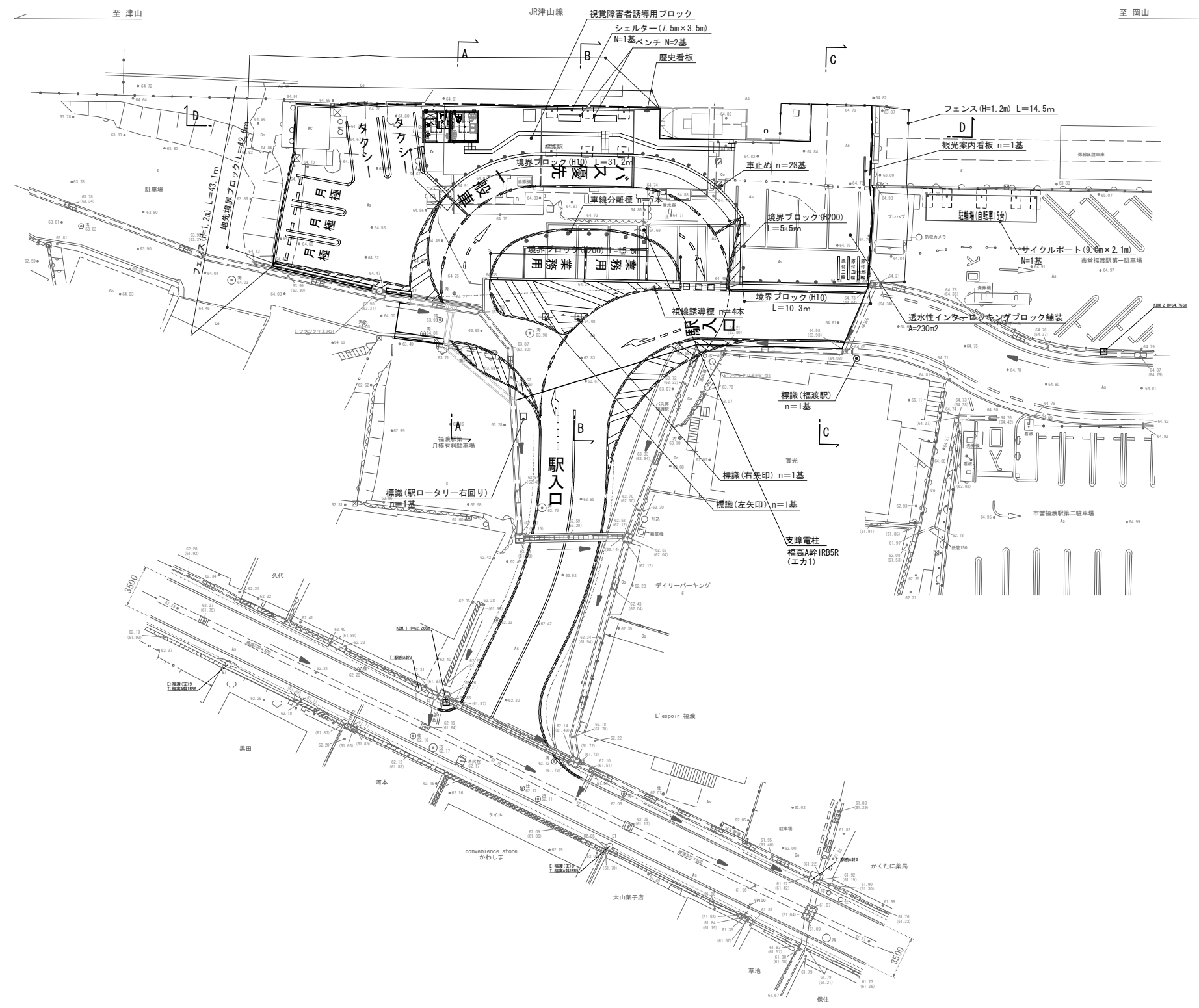
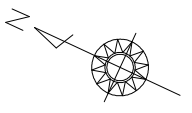
座標一覧表

点名称	X座標	Y座標	備考
A1	-125197.538	-39289.297	擁壁
A2	-125208.815	-39286.640	"
A3	-125208.847	-39286.750	側溝
A4	-125212.348	-39285.718	"
A5	-125213.284	-39288.891	"
A6	-125220.136	-39290.677	"
B1	-125204.401	-39275.208	縁石
B2	-125205.573	-39277.072	"
B3	-125207.930	-39277.872	"
B3'	-125207.777	-39278.352	縁石補助点
B4	-125209.137	-39273.701	縁石
B5	-125225.654	-39266.294	"
B6	-125230.465	-39269.455	"
B7	-125232.660	-39274.389	"
B8	-125242.234	-39270.128	"
C1	-125228.242	-39276.374	中央島縁石
C2	-125214.090	-39282.651	"
D1	-125213.197	-39288.597	外側線
D2	-125220.471	-39286.446	"
D3	-125223.144	-39292.454	"
D4	-125226.506	-39314.679	"
D5	-125226.483	-39316.179	"
D6	-125224.983	-39316.156	"
D7	-125237.981	-39316.355	"
D8	-125231.982	-39316.263	"
D9	-125232.074	-39310.264	"
D10	-125229.224	-39292.589	"
D11	-125224.864	-39282.791	"
D12	-125232.173	-39279.538	"
E1	-125214.191	-39271.051	シェルター
E2	-125219.483	-39268.678	"
E3	-125243.612	-39261.310	自転車置場
E4	-125251.618	-39257.750	"
E5	-125208.861	-39289.760	2号重力式擁壁
E6	-125212.685	-39288.629	"

特記事項)・全ての座標値は読み取り値

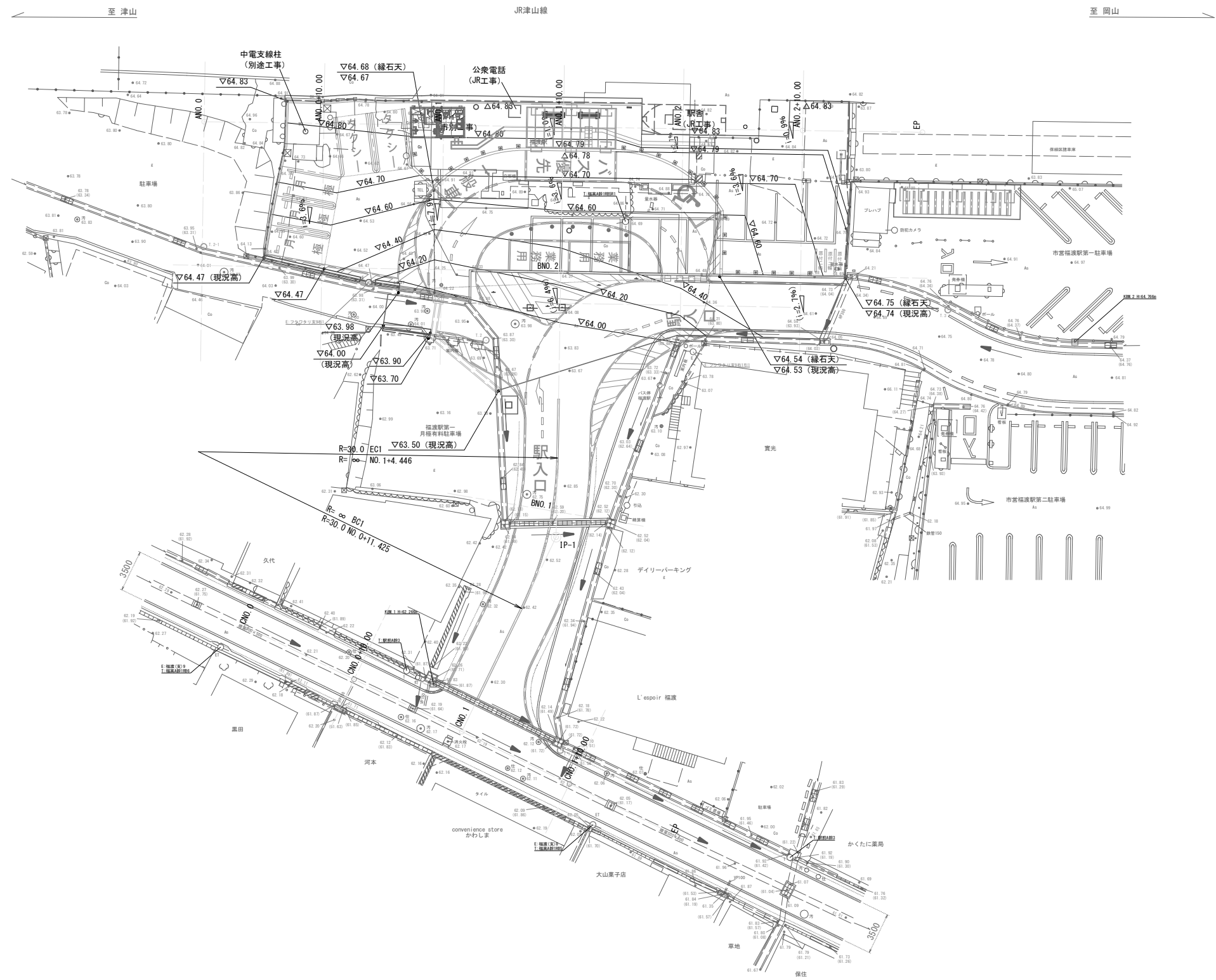
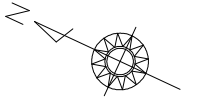
事業名	福渡駅前広場シェルターほか設置工事		
路線名	-		
位置	岡山市北区建部町福渡地内		
図面名称	割付平面図		
縮尺	S=1:200	1	業全
事業年度	令和8年度	16	
岡山市北区役所建部支所産業建設課			

計画平面図 S=1:200



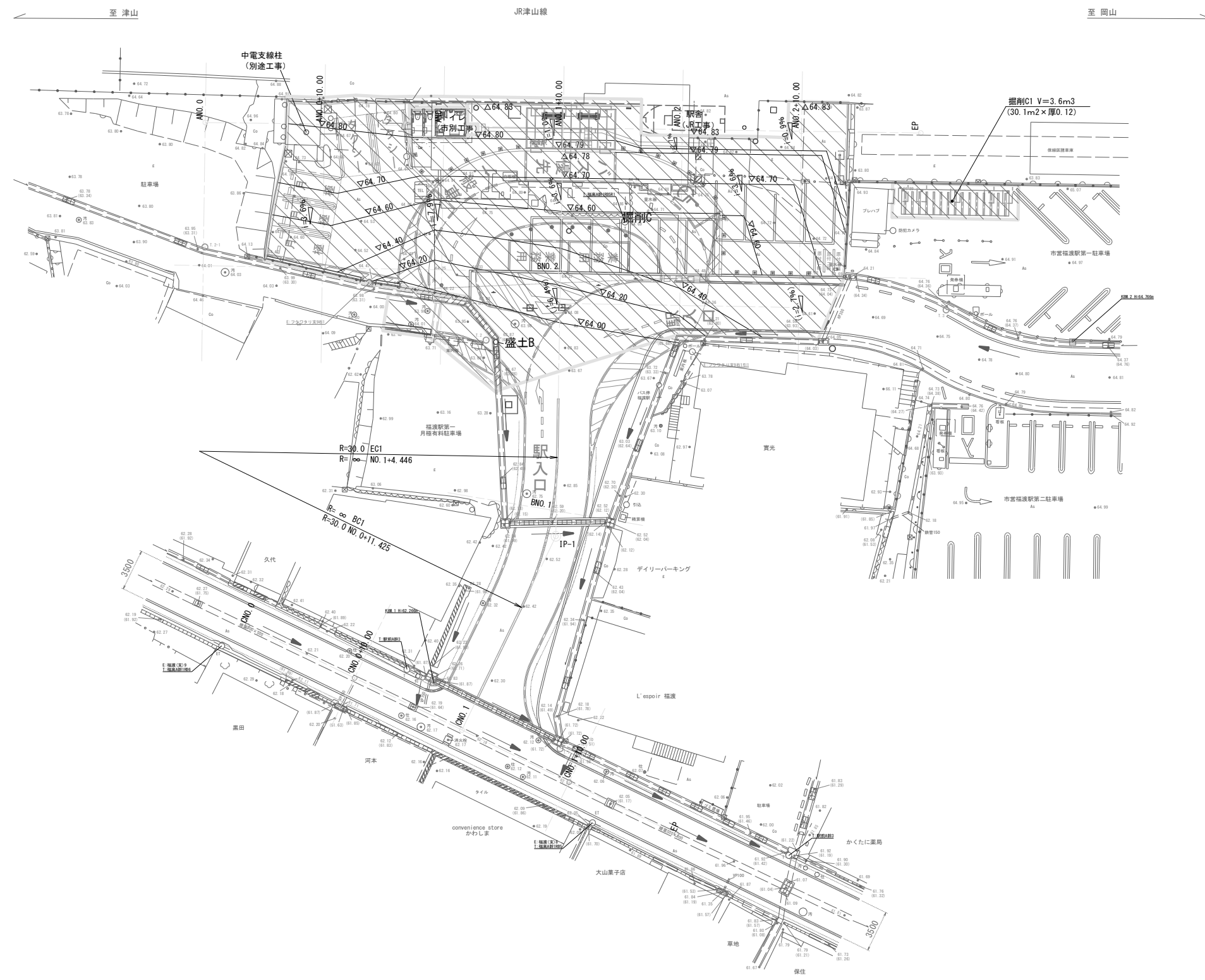
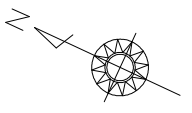
事業名	福渡駅前広場シェルターほか設置工事		
路線名	-		
位置	岡山市北区建部町福渡地内		
図面名称	計画平面図		
縮尺	S=1:200	2	業全
事業年度	令和8年度	16	
岡山市北区役所建部支所産業建設課			

計画高平面図 S=1:200



事業名	福渡駅前広場シェルターほか設置工事		
路線名	-		
位置	岡山市北区建部町福渡地内		
図面名称	計画高平面図		
縮尺	S=1:200	3	業全
事業年度	令和8年度	16	
岡山市北区役所建部支所産業建設課			

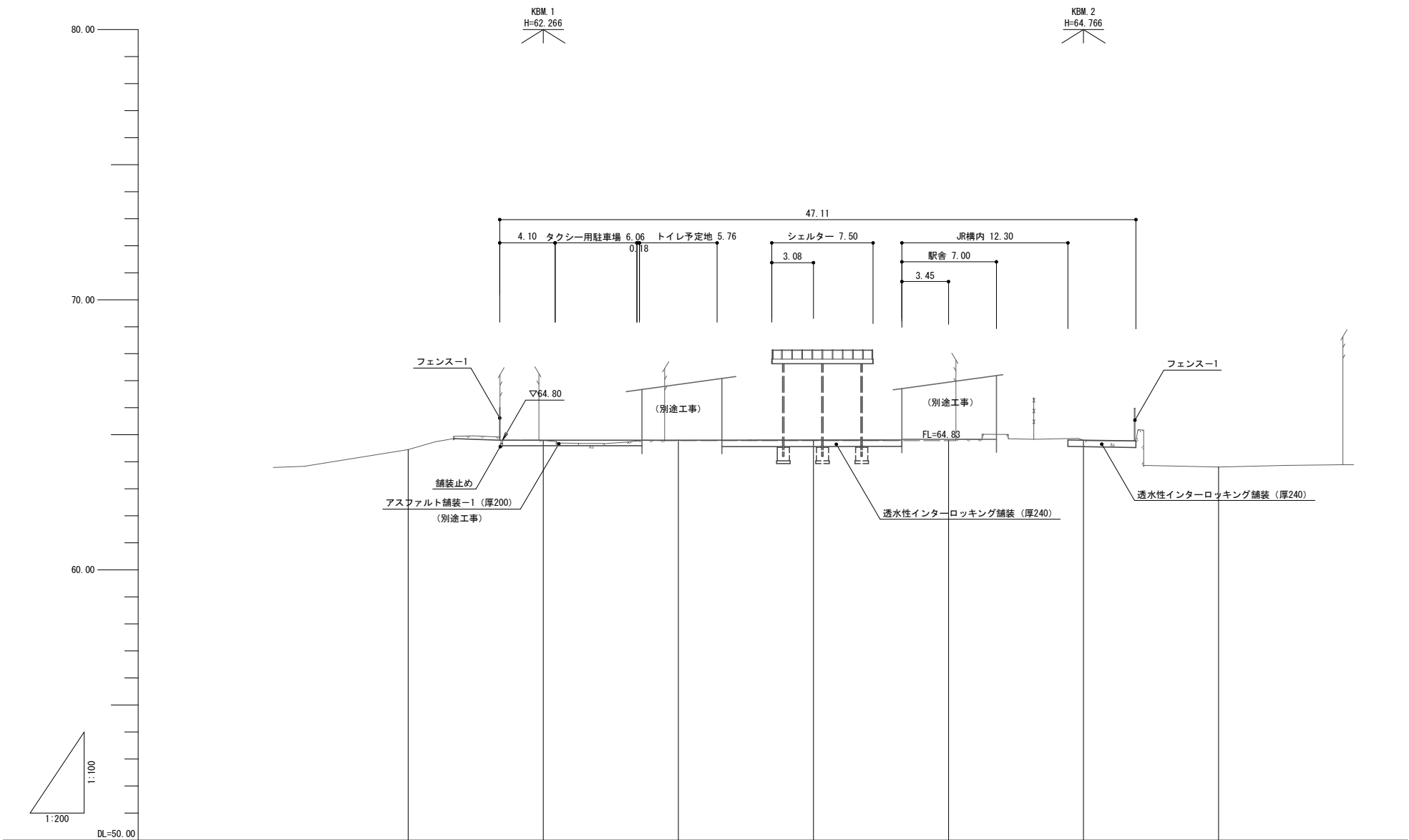
造成平面図 S=1:200



切土Eリア  
盛土Eリア

事業名	福渡駅前広場シェルターほか設置工事		
路線名	-		
位置	岡山市北区建部町福渡地内		
図面名称	造成平面図		
縮尺	S=1:200	業全	4
事業年度	令和8年度		16
岡山市北区役所建部支所産業建設課			

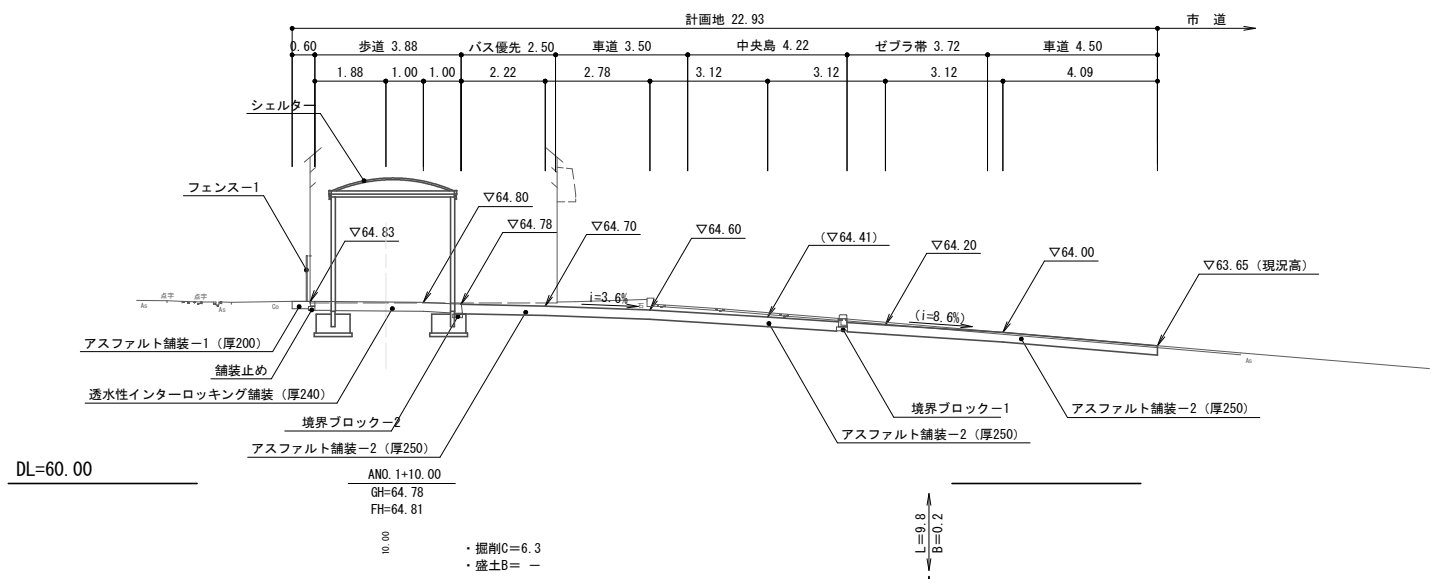
A 縦断面図 S=  $\begin{smallmatrix} V & 1:100 \\ H & 1:200 \end{smallmatrix}$



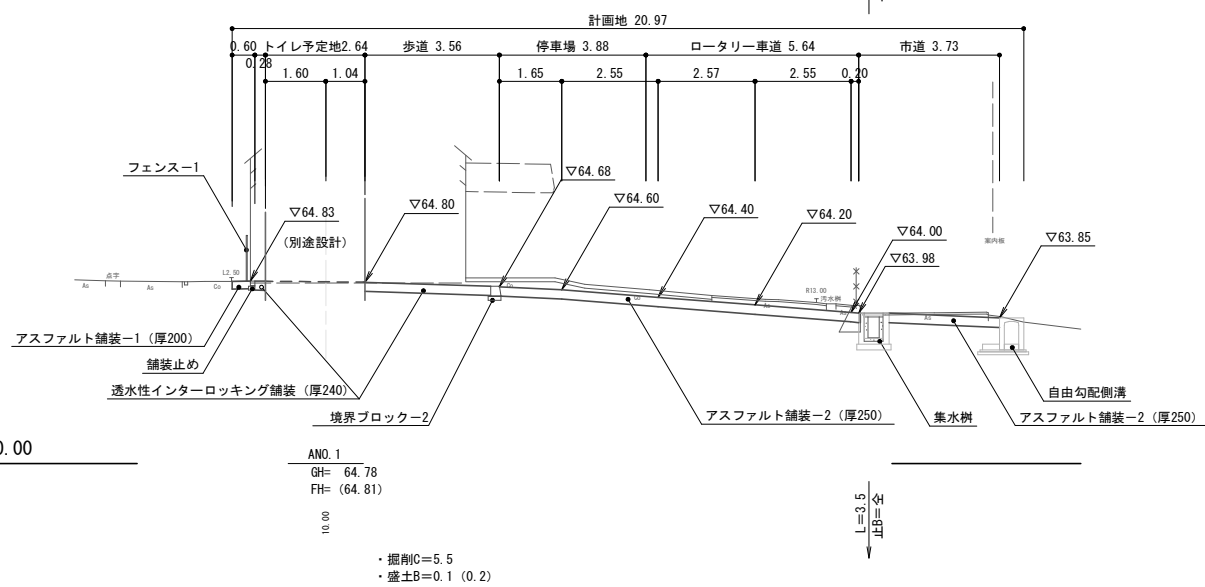
勾配								
計画高		64.80	(64.81)	64.81	(64.83)	64.81		
盛土		0.01		0.03		0.01		
切土								
地盤高	64.45	64.79	64.78	64.78	64.78	64.80	63.81	
追加距離	0.00	10.00	20.00	30.00	40.00	50.00	60.00	
単距離	0.00	10.00	10.00	10.00	10.00	10.00	10.00	
測点	ANO.0	ANO.0 +10.00	ANO.1	ANO.1 +10.00	ANO.2	ANO.2 +10.00	EP	
曲率図	L=60.000							
片勾配摺付図								
拡幅摺付図								

基線			
事業名	福渡駅前広場シェルターほか設置工事		
路線名	-		
位置	岡山市北区建部町福渡地内		
図面名称	A縦断面図		
縮尺	V 1:100 H 1:200	5	葉全
事業年度	令和8年度		16
岡山市北区建部支所産業建設課			

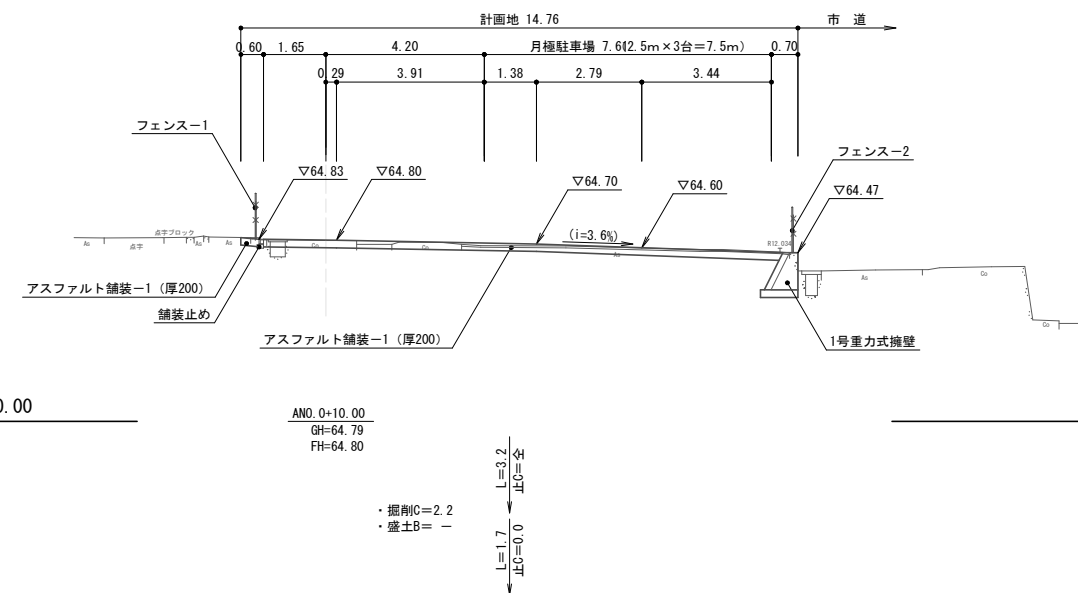
A 横断面図 S=1:100



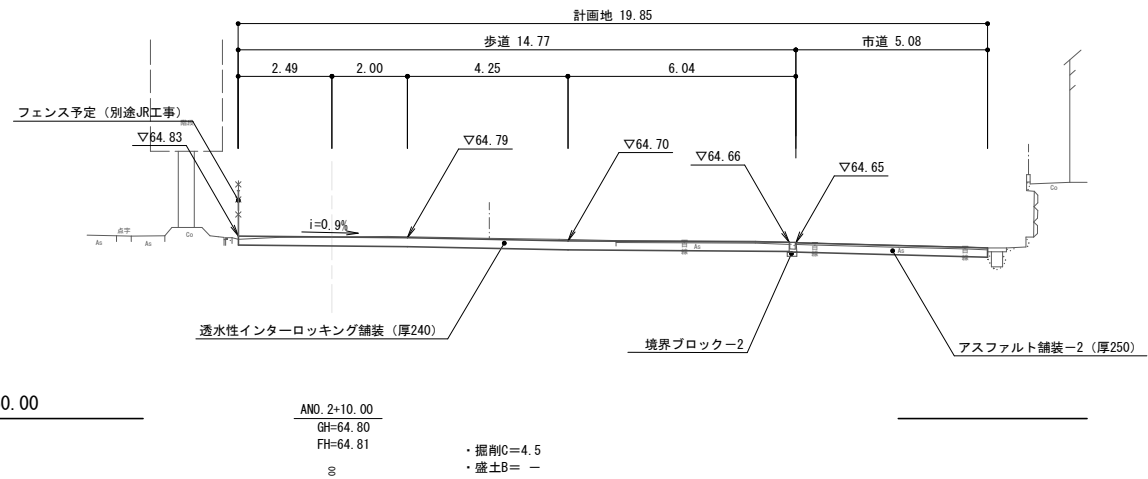
DL=60.00



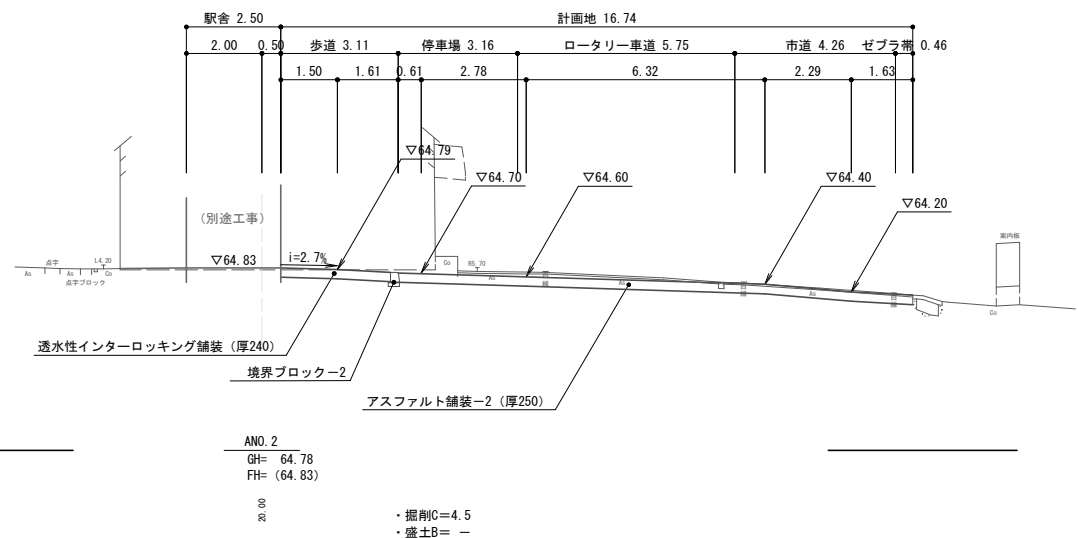
DL=60.00



DL=60.00



DL=60.00



DL=60.00

基線  
(AN0.0+10.00~AN0.2+10.00)

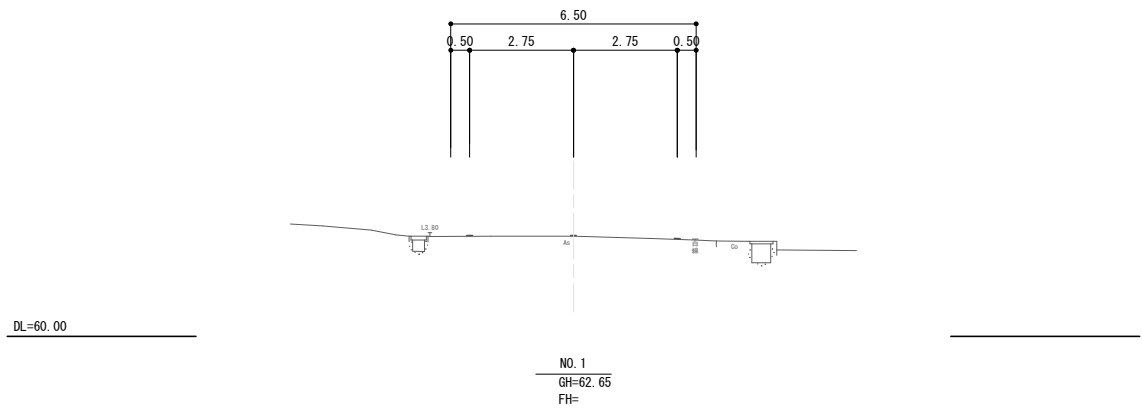
※アスファルト舗装-1、2は別途工事

事業名	福渡駅前広場シールドほか設置工事		
路線名	-		
位置	岡山市北区建部町福渡地内		
図面名称	A横断面図		
縮尺	S=1:100	案	全
事業年度	令和8年度	6	16
岡山市北区建部支所産業建設課			

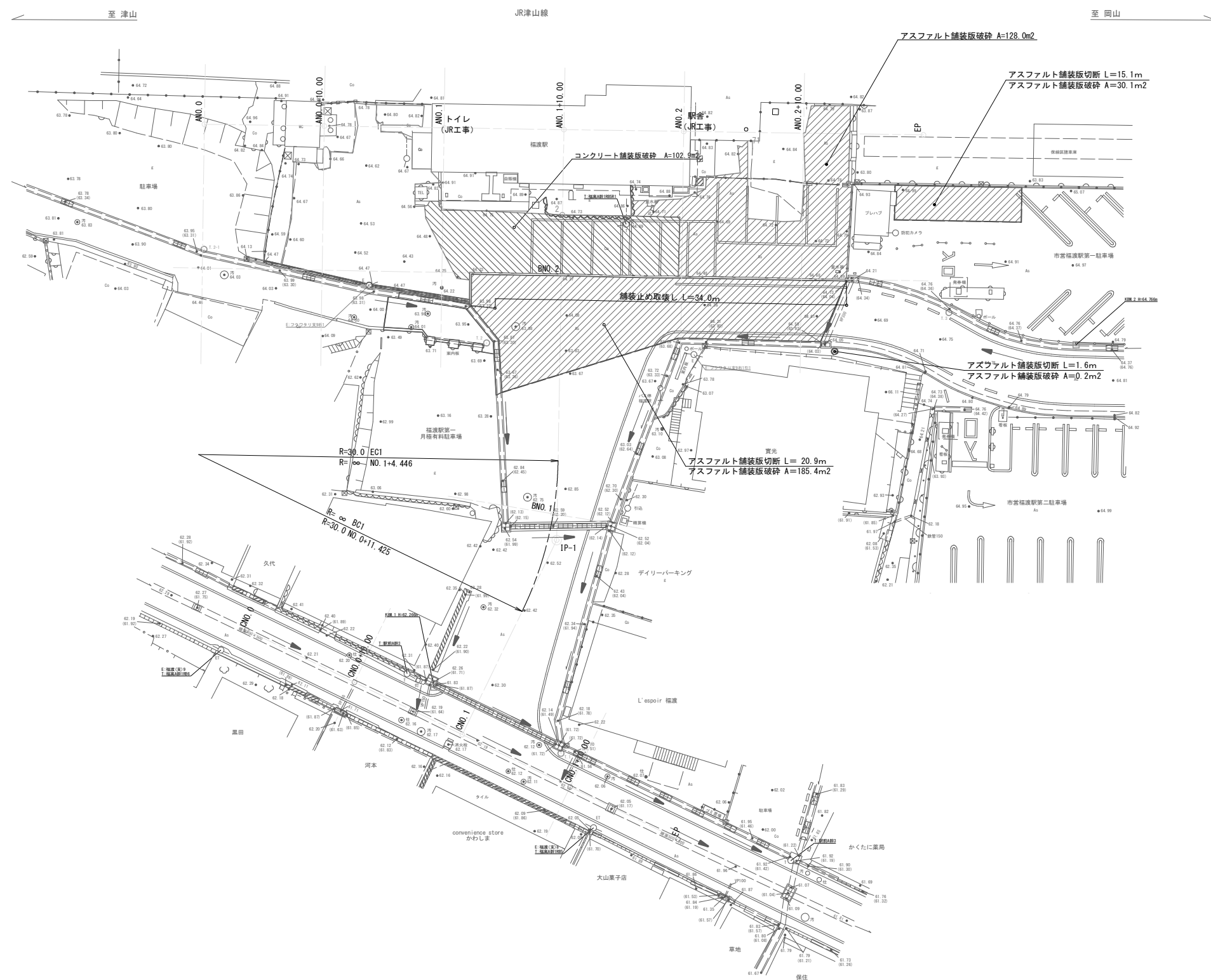
(図面サイズA1)

B 横断面図

S=1:100



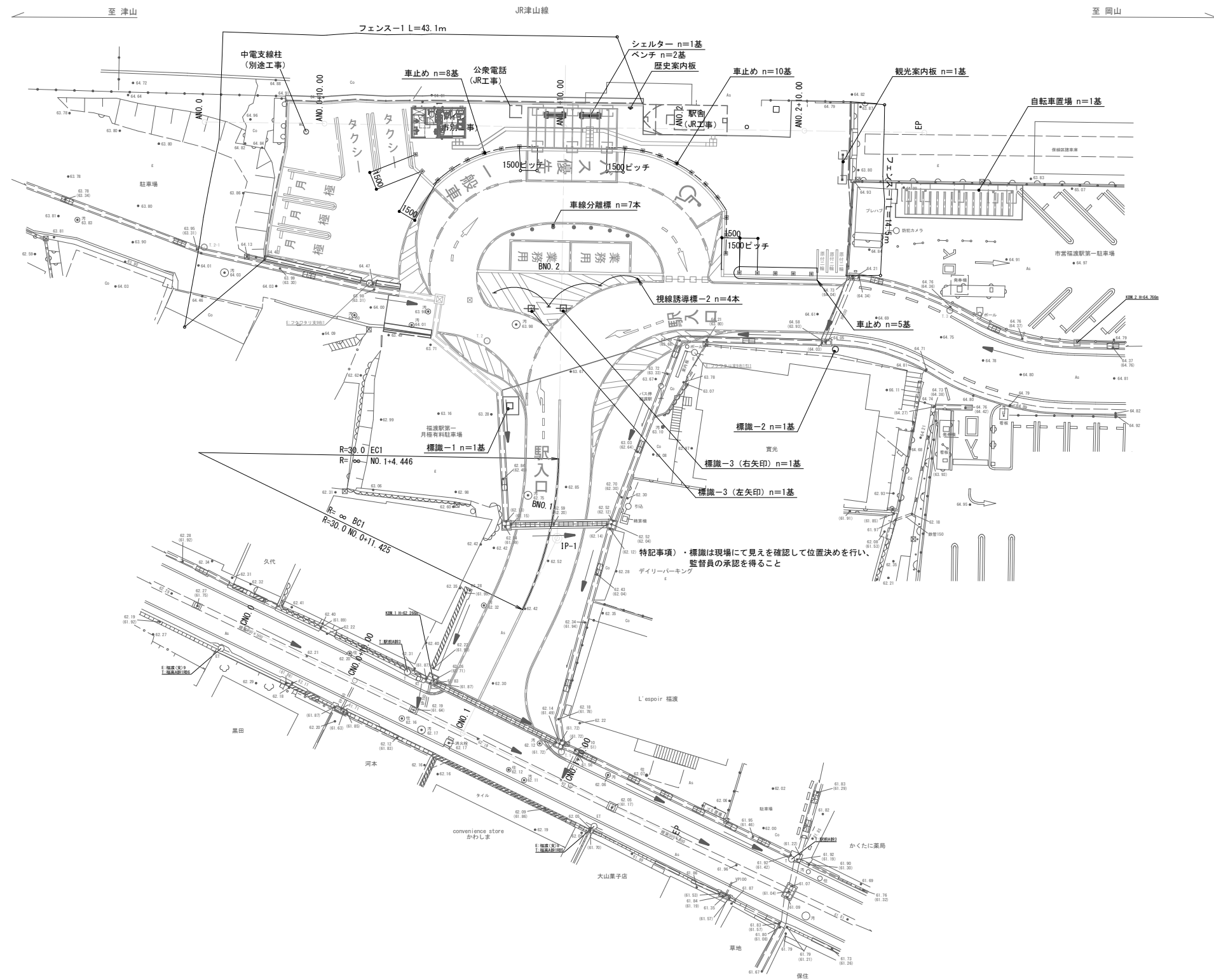
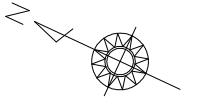
県道 福渡停車場線 (NO. 1～NO. 2)			
事業名	福渡駅前広場シェルターほか設置工事		
路線名	-		
位置	岡山市北区建部町福渡地内		
図面名称	B横断面図		
縮尺	S=1:100	7 全 16	葉
事業年度	令和8年度		
岡山市北区建部支所産業建設課			



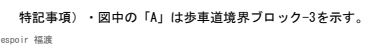
事業名	福渡駅前広場シエルターほけ造り工事		
路線名	-		
位置	岡山市北区建部町福渡地内		
図面名称	撤去平面図		
縮尺	S=1:200	8	葉
事業年度	令和8年度		16
岡山市北区役所建部支所産業建設課			



施設平面図 S=1:200



事業名	福島駅前広場シェルターほか設置工事		
路線名	-		
位置	岡山市北区建部町福波地内		
図面名称	施設平面図		
縮尺	S=1:200	業全	9
事業年度	令和8年度		16
岡山市北区役所建部支所産業建設課			



事業名	福渡駅前広場シエルターほか設置工事		
路線名	-		
位置	岡山市北区建部町福渡地内		
図面名称	舗装・緑化平面図		
縮尺	S=1:200	10	業全
事業年度	令和8年度	16	
岡山市北区役所建部支所産業建設課			

地 先 境 界 ブ ロ ッ ク 取 壊 し    S=1:10

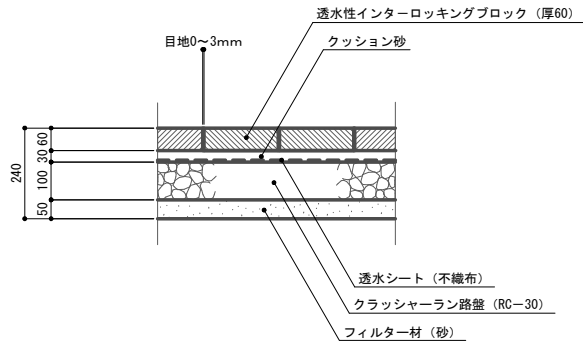
170  
150  
20  
150  
コンクリート（無筋）取壊し

事 業 名	福渡駅前広場シェルターほか設置工事	
路 線 名	-	
位 置	岡山市北区建部町福渡地内	
図面名称	撤去詳細図	
縮 尺	図 示	葉 全 11
事業年度	令和8年度	16
岡山市北区役所建部支所産業建設課		

舗装構成

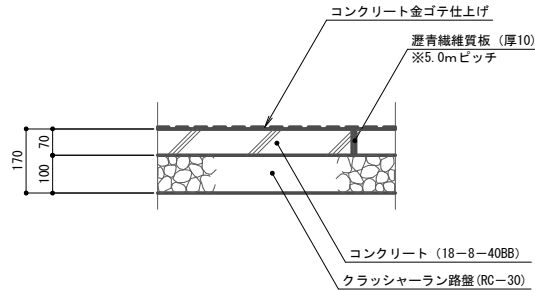
S=1:10

透水性インターロッキング舗装



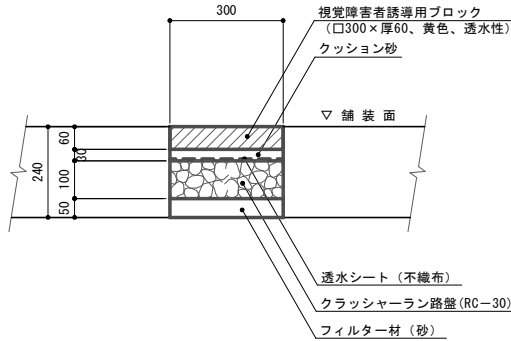
特記事項)・インターロッキングブロックの張りパターン、形状、色については監督員と打ち合わせのうえ決定すること。

コンクリート舗装

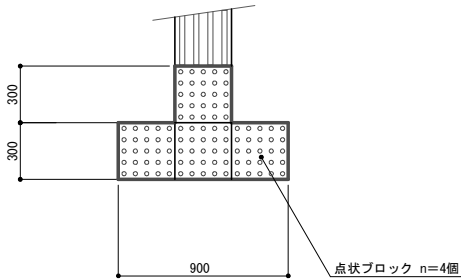


視覚障害者誘導用ブロック

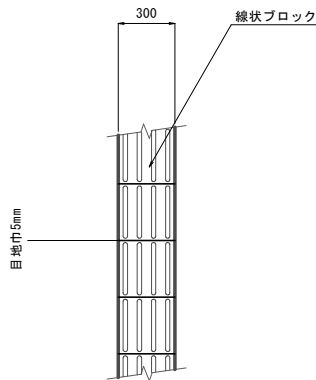
標準断面図  
S=1:10



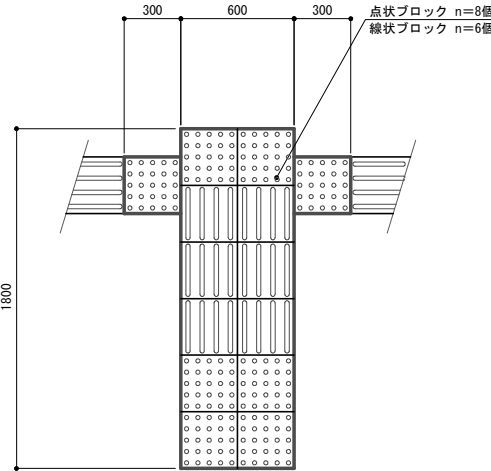
端部  
S=1:20



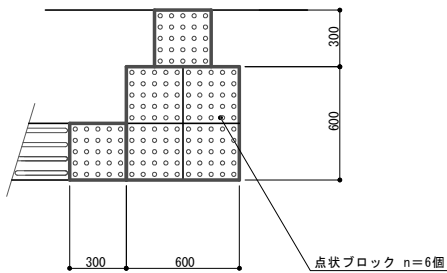
直線部  
S=1:20



昇降口部  
S=1:20

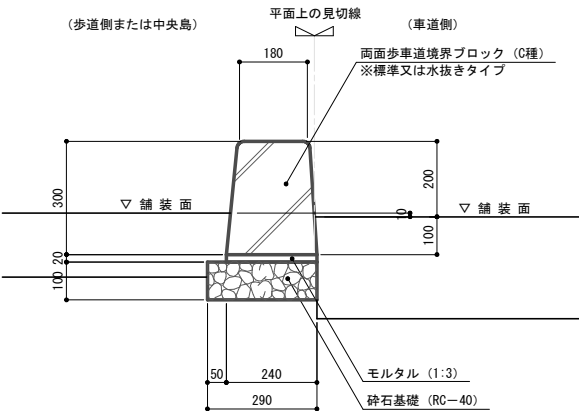


分岐部  
S=1:20



歩車道境界ブロック-1

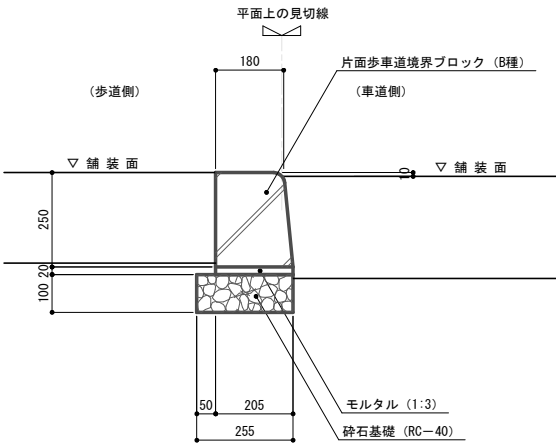
S=1:10



特記事項)・水抜きタイプをブロック10個に1ヶ所設置すること

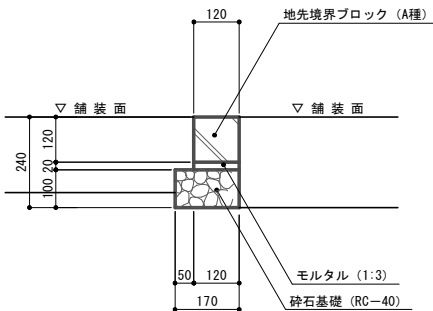
歩車道境界ブロック-2

S=1:10



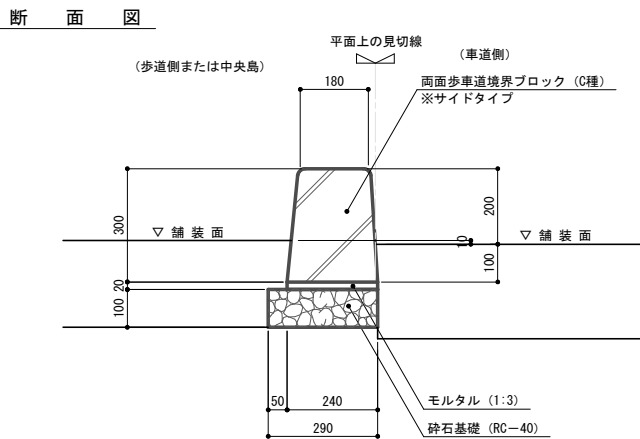
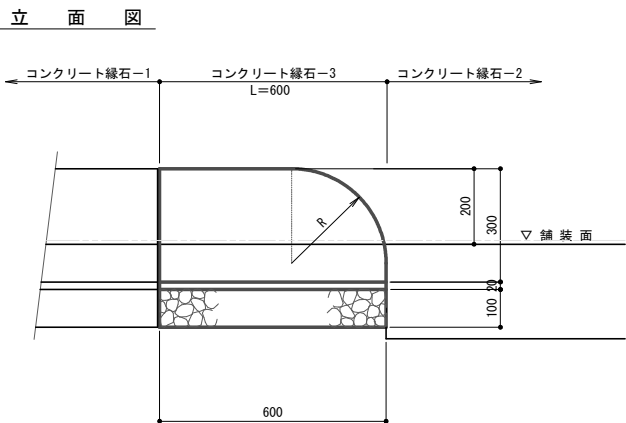
地先境界ブロック

S=1:10



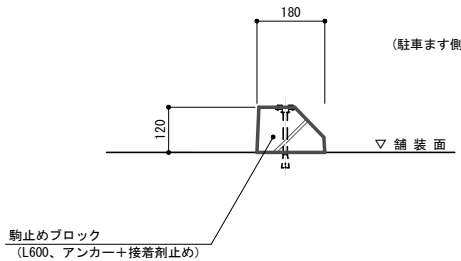
歩車道境界ブロック-3

S=1:10



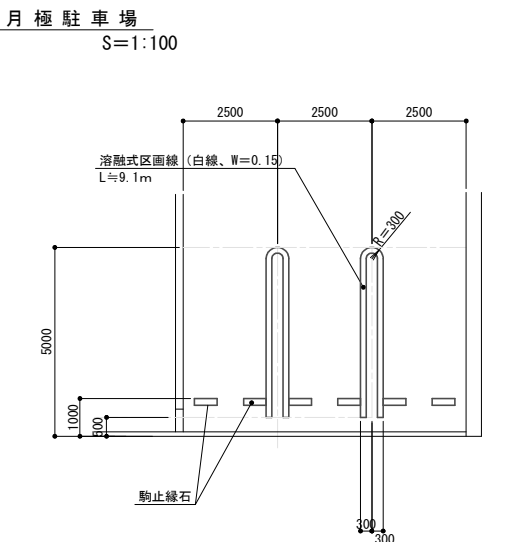
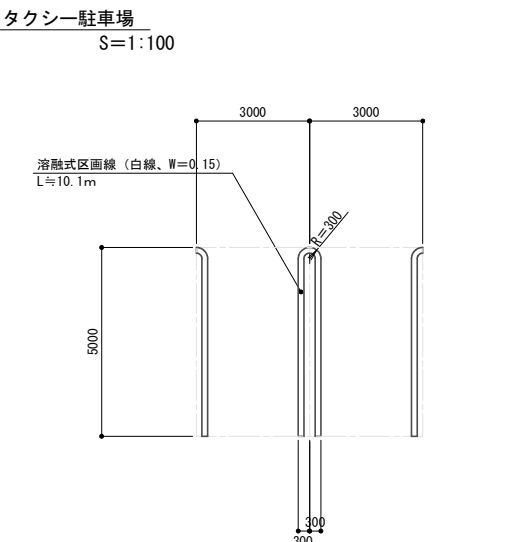
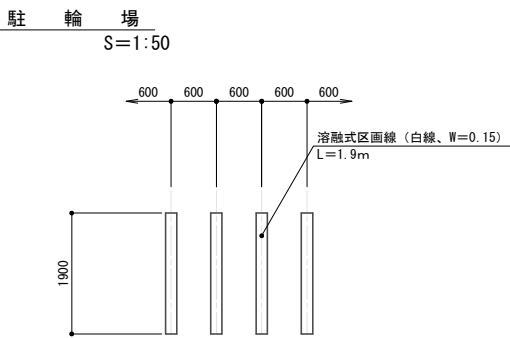
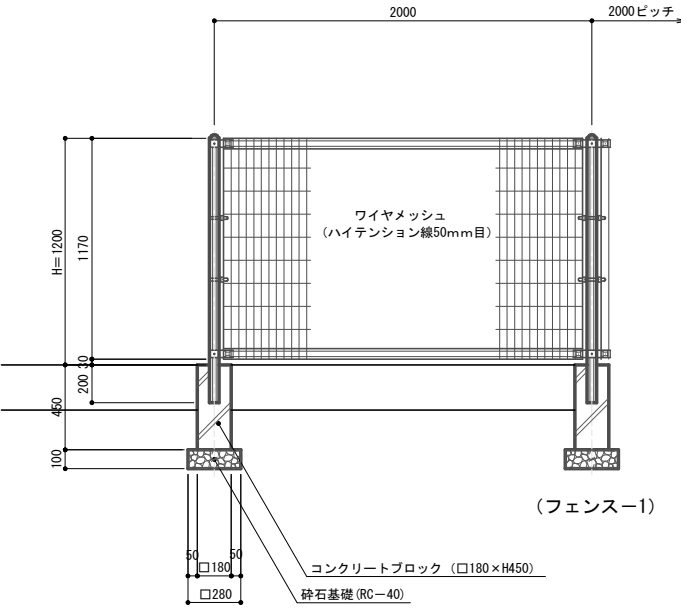
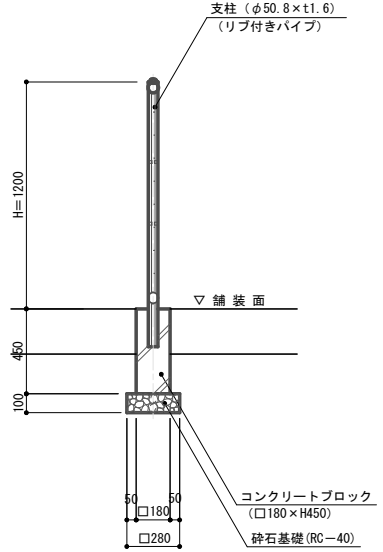
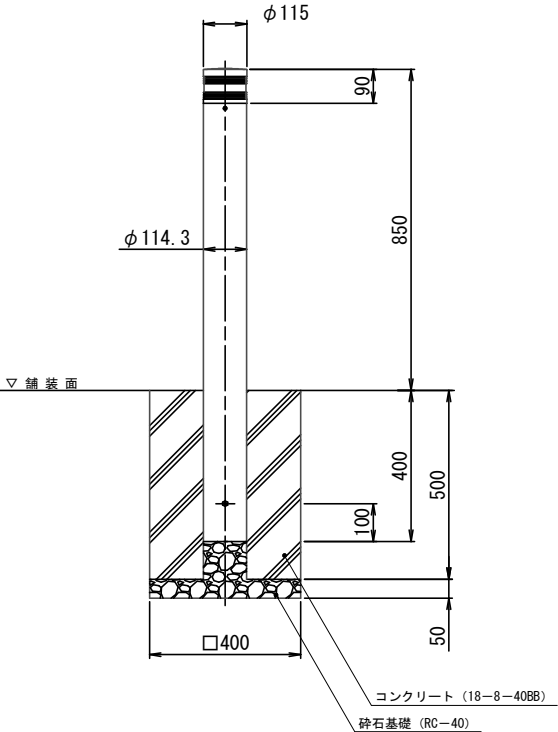
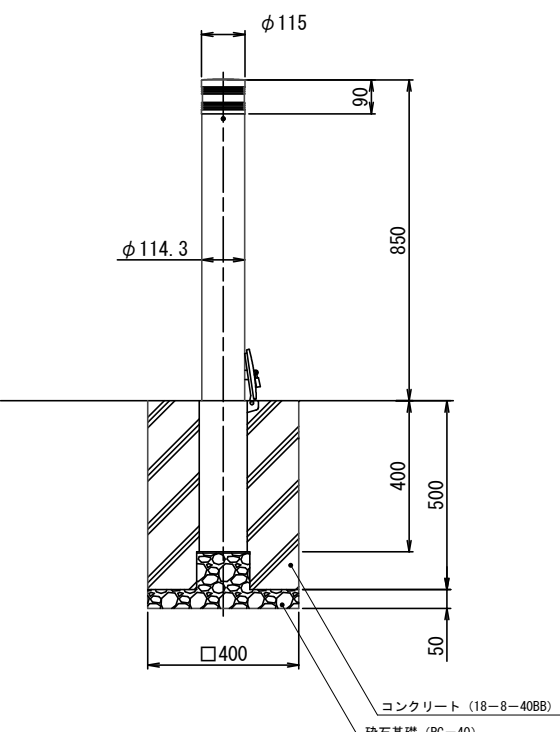
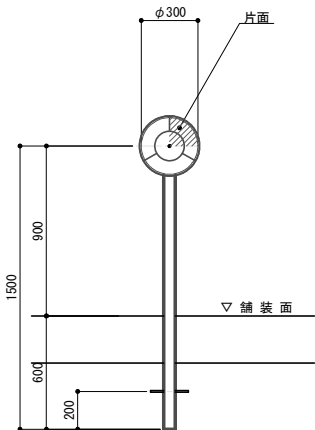
駒止縁石

S=1:10



事業名	福渡駅前広場シェルターほか設置工事		
路線名	-		
位置	岡山市北区建部町福渡地内		
図面名称	舗装・縁石・点字ブロック詳細図		
縮尺	図示	12	全金
事業年度	令和8年度	16	
岡山市北区役所建部支所産業建設課			

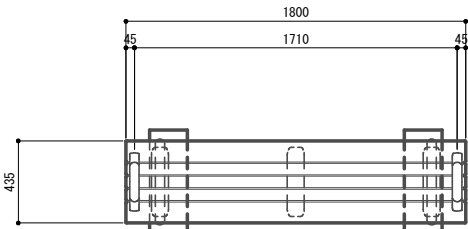
(図面サイズA1)

駐 車 ま す		フェ ンス -1		S=1:20																													
<div>月 極 駐 車 場 S=1:100</div>  <div>タクシー駐車場 S=1:100</div>  <div>駐 輪 場 S=1:50</div> 		<div>立 面 図</div>  <div>フェンス-1断面図</div>  <div>特記事項) ・フェンスの材質及び規格は次のとおりとする。 主 柱、ジョイント : 亜鉛・アルミ・マグネシウム合金めっきの上高耐候性樹脂粉体塗装 押え金具、ワイヤメッシュ : " バンド : 亜鉛・アルミ合金めっきの上高耐候性樹脂粉体塗装 U型金具 : 亜鉛・アルミ・マグネシウム合金めっきの上防錆着色処理 ボルト・ナット : 溶融亜鉛めっきの上防錆着色処理 ・表面塗装色 : ダークブラウン (監督員と打ち合わせの上決定する)</div>																															
ボ ラ ード ( 固 定 式 )	S=1:10	ボ ラ ード ( 差 込 式 )	S=1:10	車 線 分 離 標	S=1:10	視 線 誘 導 標	S=1:20																										
 <div>特記事項) ・本体の色は見本品提示の上、監督員と協議により決定すること。</div>		 <div>特記事項) ・本体の色は見本品提示の上、監督員と協議により決定すること。</div>		 <div>特記事項) ・反射面は県道423号線側に向けること。</div>																													
				<table><tr><td>事 業 名</td><td colspan="3">福渡駅前広場シエルターほか設置工事</td></tr><tr><td>路 線 名</td><td colspan="3">-</td></tr><tr><td>位 置</td><td colspan="3">岡山市北区建部町福渡地内</td></tr><tr><td>図面名称</td><td colspan="3">駐車ます・柵・車止め 視線誘導標詳細図</td></tr><tr><td>縮 尺</td><td>図 示</td><td>13</td><td>基 金</td></tr><tr><td>事業年度</td><td>令和8年度</td><td>16</td><td></td></tr><tr><td colspan="4">岡山市北区役所建部支所産業建設課</td></tr></table> <div>(図面サイズA1)</div>		事 業 名	福渡駅前広場シエルターほか設置工事			路 線 名	-			位 置	岡山市北区建部町福渡地内			図面名称	駐車ます・柵・車止め 視線誘導標詳細図			縮 尺	図 示	13	基 金	事業年度	令和8年度	16		岡山市北区役所建部支所産業建設課			
事 業 名	福渡駅前広場シエルターほか設置工事																																
路 線 名	-																																
位 置	岡山市北区建部町福渡地内																																
図面名称	駐車ます・柵・車止め 視線誘導標詳細図																																
縮 尺	図 示	13	基 金																														
事業年度	令和8年度	16																															
岡山市北区役所建部支所産業建設課																																	

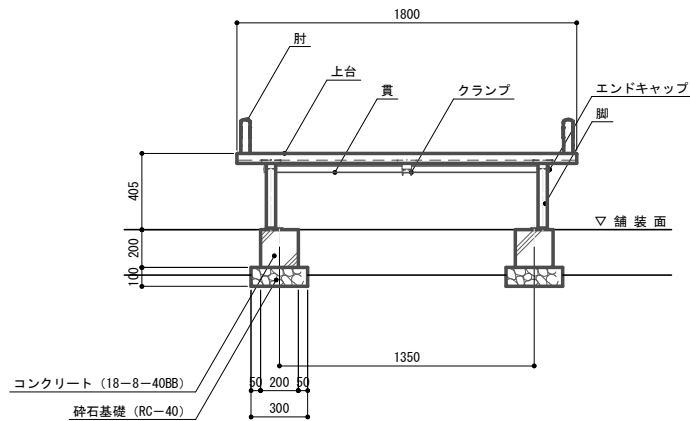
ベンチ

S=1:20

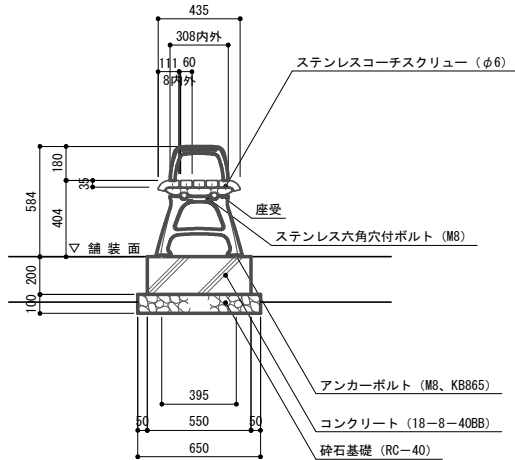
平面図



立面図



断面図

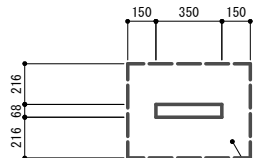


特記事項) ・ベンチの仕様は下記とする。色味は監督員との協議により決定する。  
上台 : 再生木材  
座受 : アルミ合金鋳物 合成樹脂塗装  
貴 : φ34アルミ押出形材 アルマイト仕上  
樹脂エンドキャップ付  
クランプ : アルミ合金鋳物 合成樹脂塗装  
肘 : アルミ合金鋳物 合成樹脂塗装  
AES樹脂  
脚 : アルミ合金鋳物 合成樹脂塗装  
床固定金具付  
質量 : 49kg

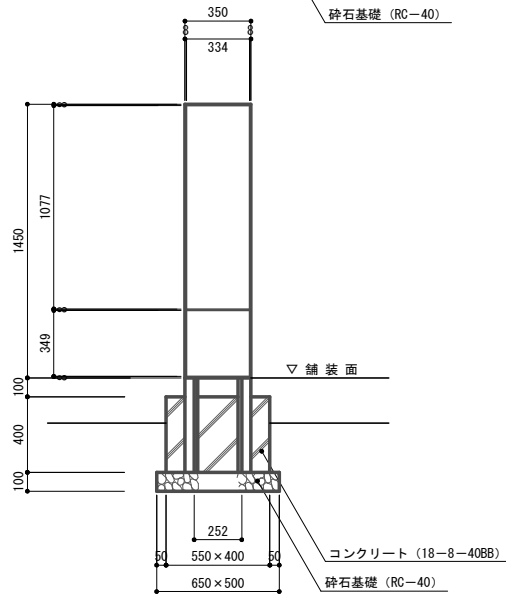
歴史案内板

S=1:20

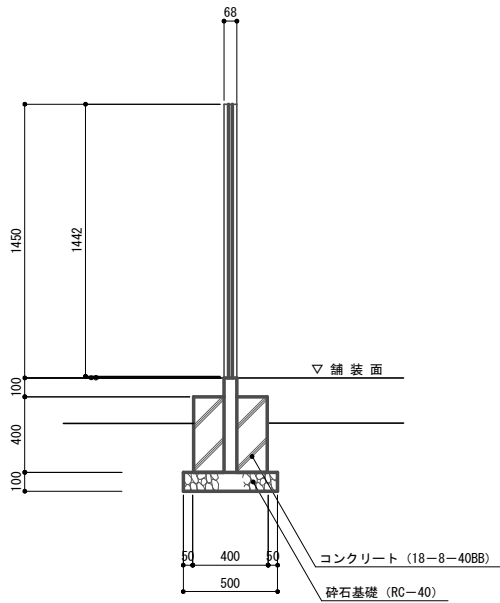
平面図



立面図



断面図

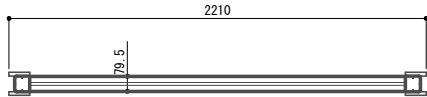


フレーム : アルミ押出形材、合成樹脂焼付塗装(ダークグレー)  
表示基板 : t1.5 アルミ板、合成樹脂焼付塗装(ダークグレー)  
化粧パネル : t1.5 アルミ板、合成樹脂焼付塗装(ダークグレー)  
裏パネル : t1.5 アルミ板、合成樹脂焼付塗装(ダークグレー)

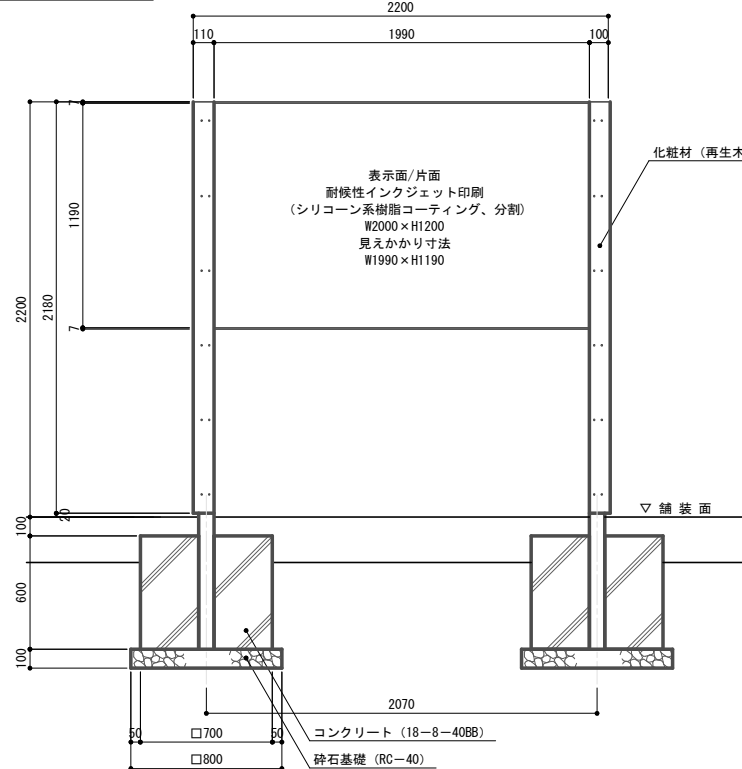
観光案内板

S=1:20

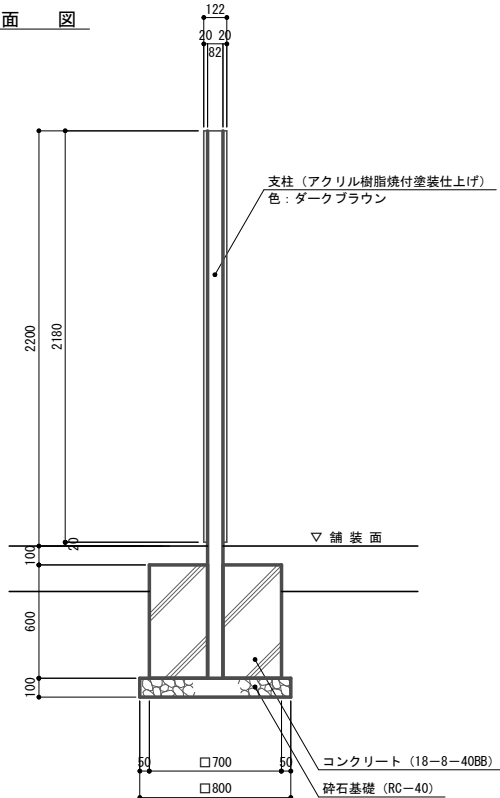
平面図



立面図



断面図



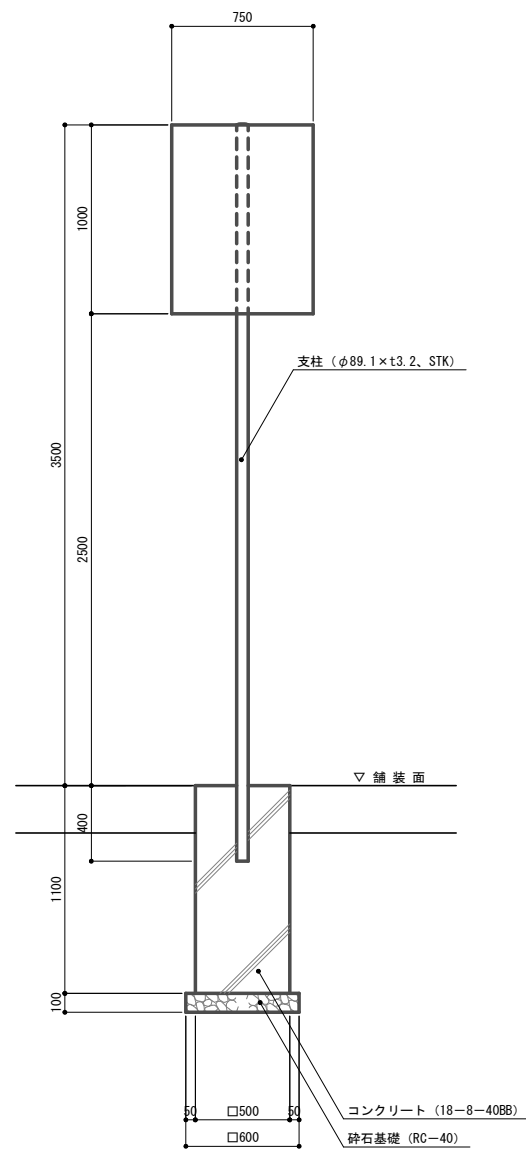
特記事項) ・表示面の内容は監督員との協議により決定する。

表示面/片面  
耐候性インクジェット印刷  
(シリコン系樹脂コーティング、分割)  
W2000×H1200  
見えかかり寸法  
W1990×H1190

事業名	福渡駅前広場シェルターほか設置工事		
路線名	-		
位置	岡山市北区建部町福渡地内		
図面名称	ベンチ・サイン詳細図		
縮尺	S=1:20	14	業 金
事業年度	令和8年度	16	
岡山市北区役所建部支所産業建設課			

(図面サイズA1)

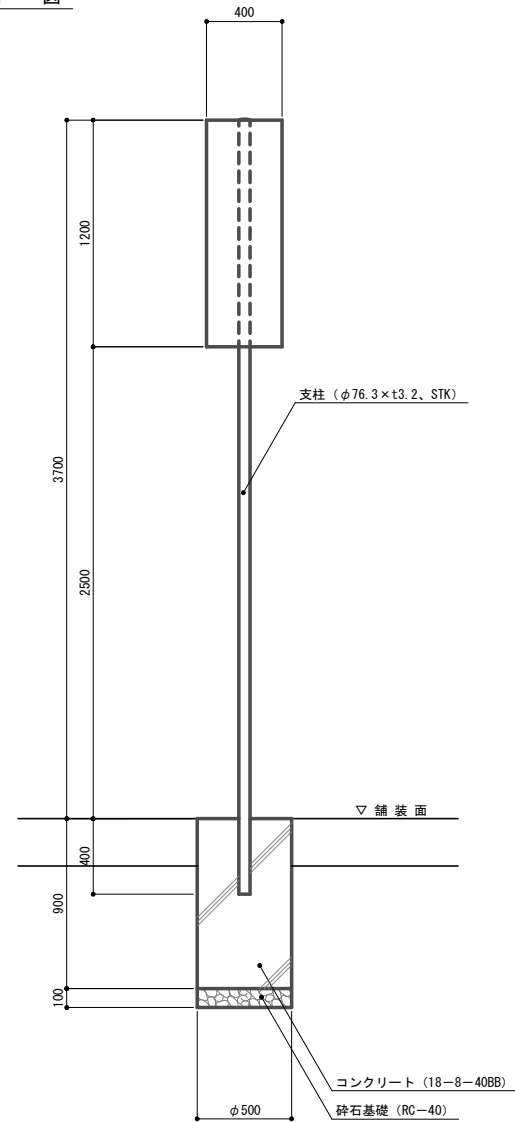
立 面 图



表示内容
------



## 立 面 图



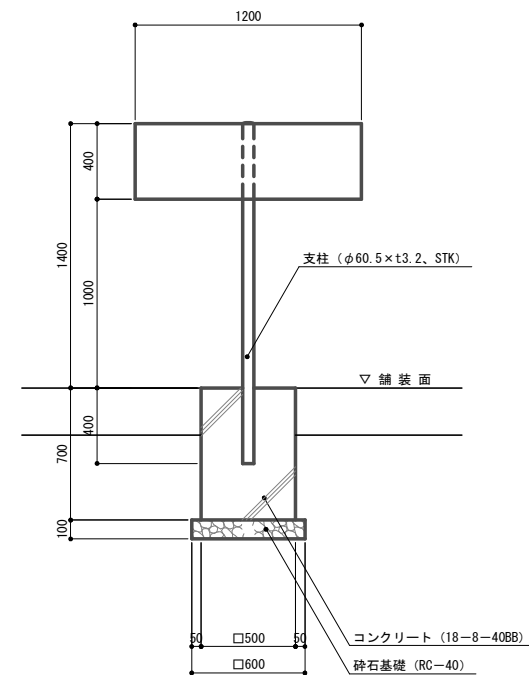
表示内容
------



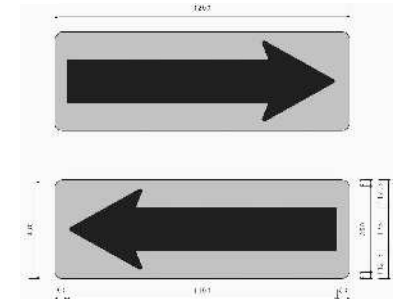
立 面 图

---

S=1:20

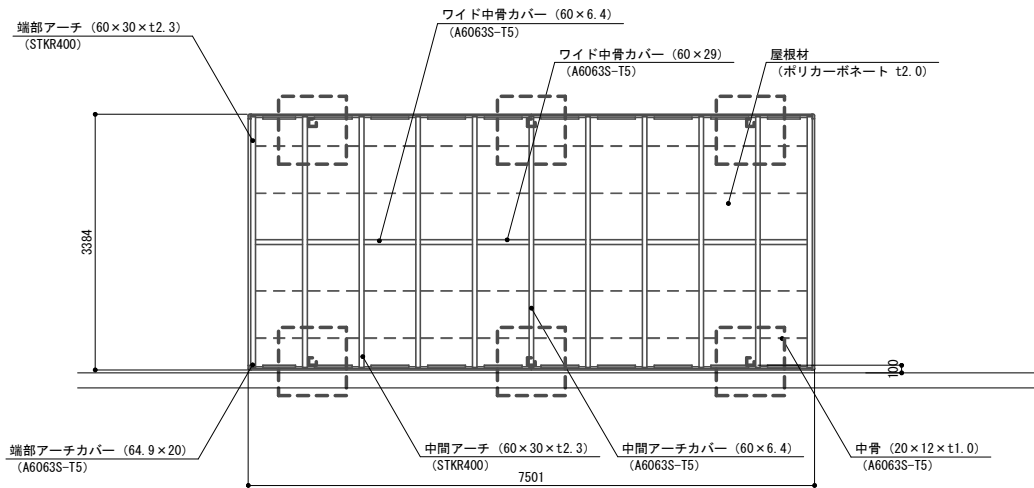


表示内容
------

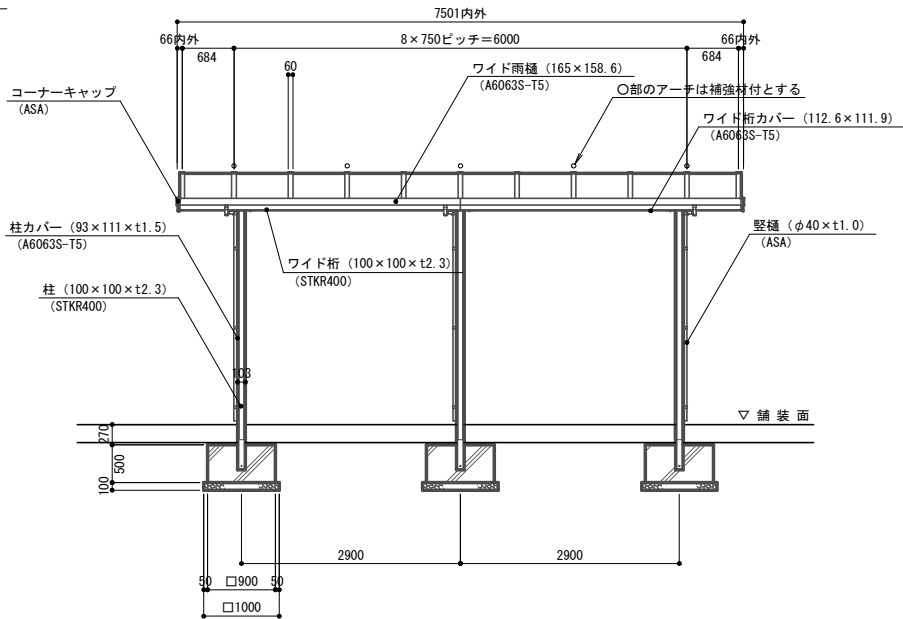


事業名	福渡駅前広場シェルターほか設置工事		
路線名	-		
位置	岡山市北区建部町福渡地内		
図面名称	標 識 詳 細 図		
縮 尺	S=1:20	15	業 全
事業年度	令和8年度	16	
岡山市北区役所建部支所産業建設課			

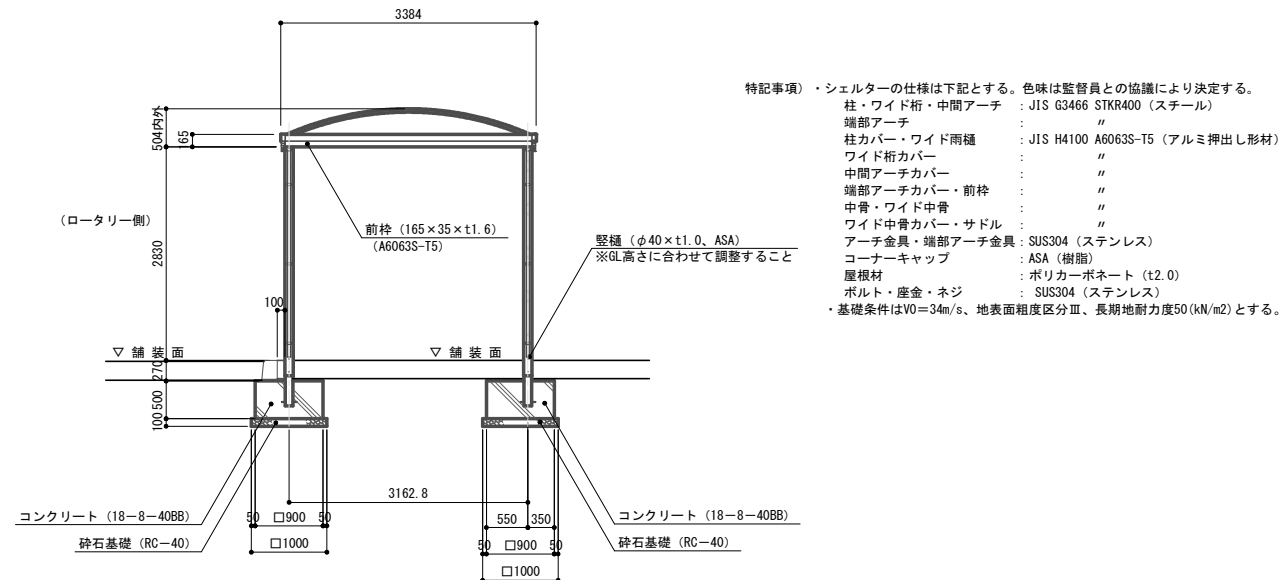
平   面   図



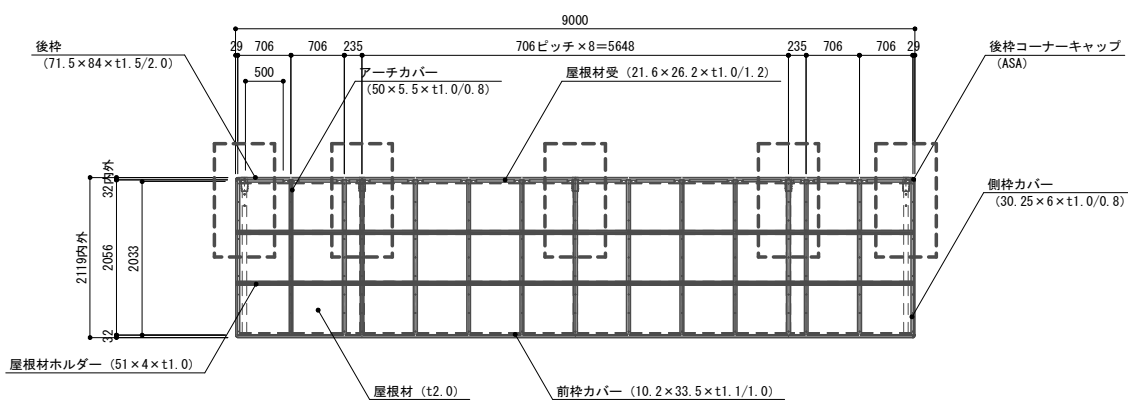
立   面   図



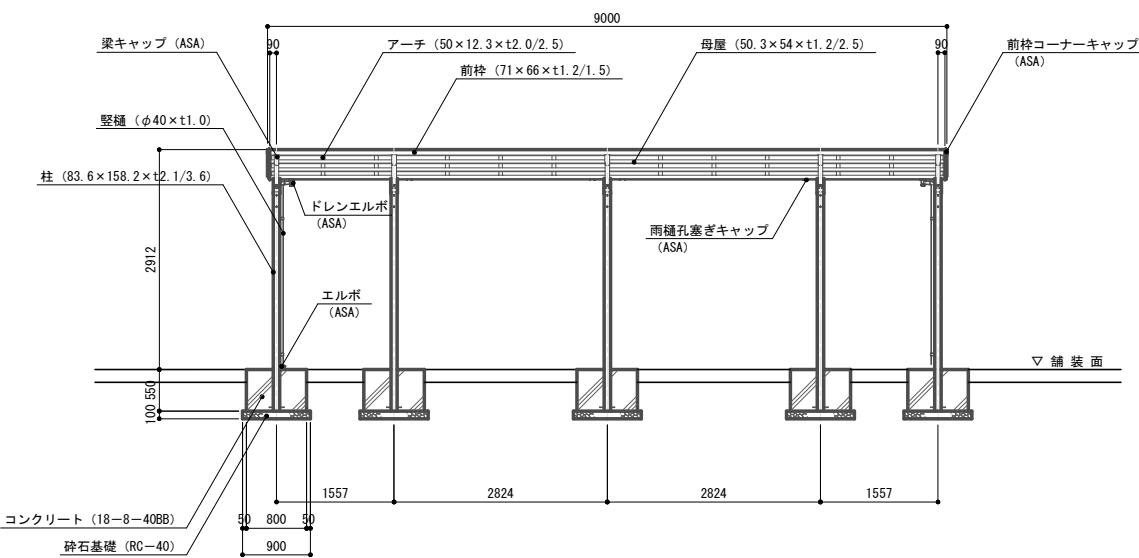
断   面   図



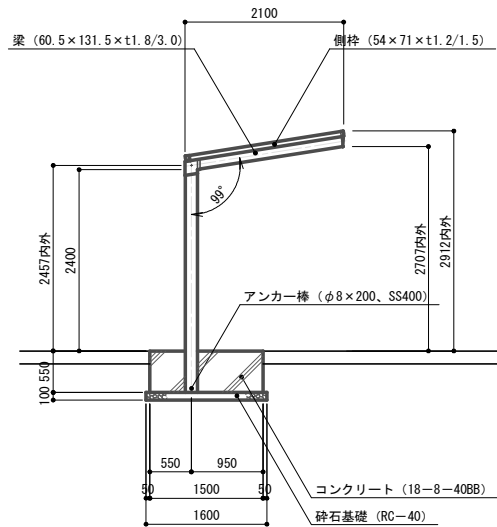
平   面   図



立   面   図



断   面   図



部   材   一   覧   表

部材名	規格・材質	部材名	規格・材質
柱	JIS H 4100 A6005CS-T5	柱梁ブラケット	JIS G 3302 SGH400
梁		アンカー棒	JIS G 3101 SS400
母屋		ブラケットカバー-R/L	ASA (樹脂)
アーチ		梁キャップ	
アーチカバー		前枠コーナーキャップ R/L	
前枠	JIS H 4100 A6063S-T5	後枠コーナーキャップ R/L	
前枠カバー		雨樋孔塞ぎキャップ	
後枠		ドレンエルボ	
屋根材受け		エルボ	
側枠		ボルト類	JIS B 1187/1174
側枠カバー		ネジ類	JIS B 1111/1124
屋根材ホルダー		屋根材t2.0mm	ポリカーボネート
縦樋			
前枠スリーブ			
母屋スリーブ			
後枠スリーブ			

特記事項) ・基礎条件はV0=34m/s、地表面粗度区分Ⅲ、長期地耐力50 (kN/m<sup>2</sup>) とする。  
・色味は監督員との協議により決定する。

事業名	福渡駅前広場シェルターほか設置工事		
路線名	-		
位置	岡山市北区建部町福渡地内		
図面名称	シェルター・自転車置場詳細図		
縮尺	S=1:50	葉	16
事業年度	令和8年度	金	16
岡山市北区役所建部支所産業建設課			