

平面図



施工延長 L=314.0m 切削ハール工 A=2486m² 舗装打換え工(取合道路) A=87m² 区画線工 一式

No.0

No.1

No.2

No.3

No.3+7.0

No.4

No.4+9.0

No.5

No.6

No.7

No.8

No.9

No.10

No.11

No.12

No.13

No.13+6.5

No.14

No.15

No.15+14.0

取合道路?

取合道路?


取合道路?

取合道路?

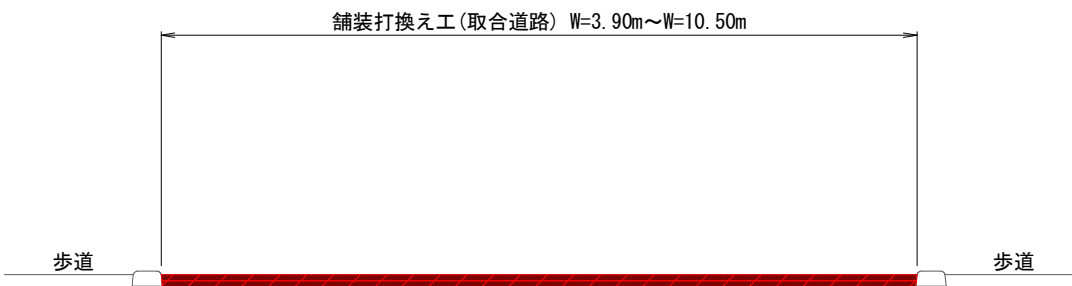
工 事 名	市道いずみ町青江線(東古松三丁目地内ほか)舗装工事	
位 置	岡山市北区東古松三丁目地内ほか	
図 面 種 別	平 面 図	
施 工 年 度	令 和 8 年 度	
縮 尺	S=1:1000 (A3)	
発 注 者	岡山市北区役所 地域整備課	図面番号
		1/2

標準横断図

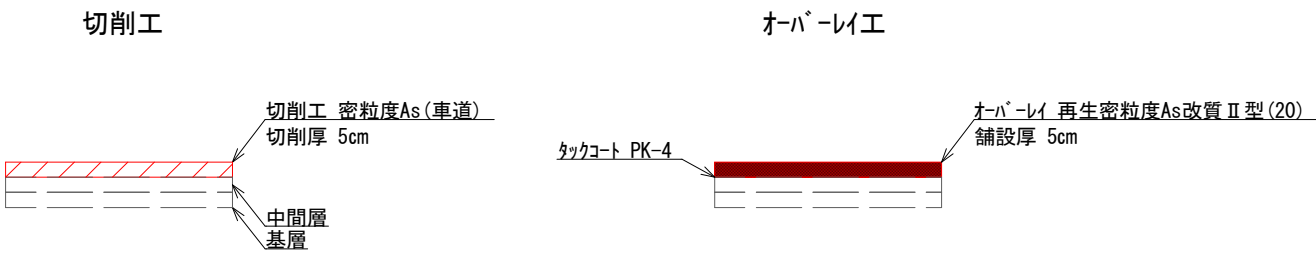
切削オーバーレイ工 S=1:50



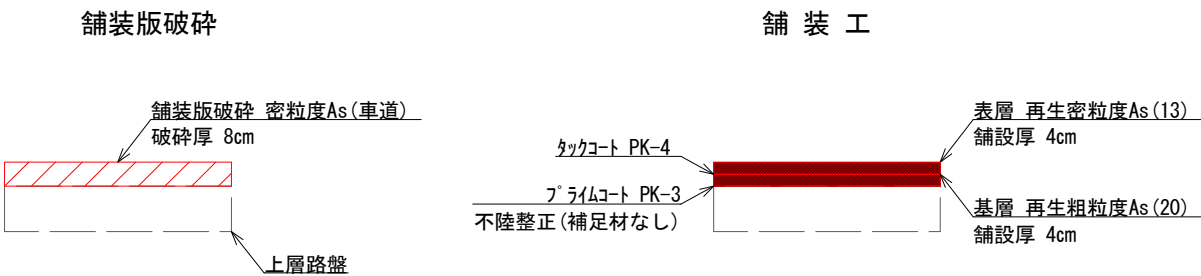
舗装打換え工 S=1:50



舗装構成 S=1:25
切削オーバーレイ工



舗装構成 S=1:25
舗装打換え工



工 事 名	市道いずみ町青江線(東古松三丁目地内ほか)舗装工事	
位 置	岡山市北区東古松三丁目地内ほか	
図 面 種 別	標 準 断 面 図・舗 装 構 成	
施 工 年 度	令 和 8 年 度	
縮 尺	図 示 (A3)	
発 注 者	岡山市北区役所 地域整備課	図面番号
		2/2