

県道建部大井線舗装補修工事

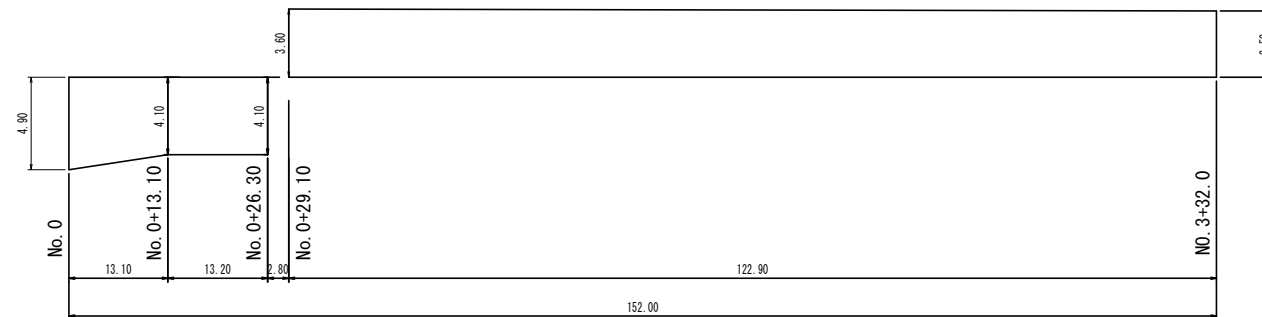
平面図

H=1:500



展開図

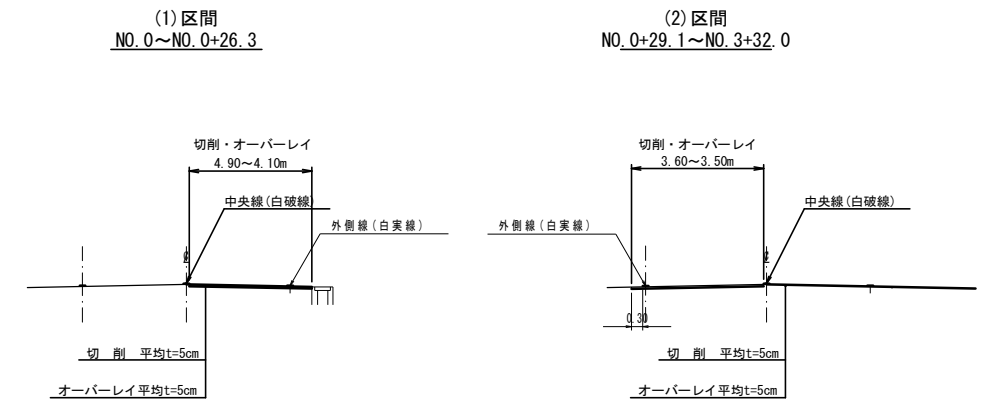
S V=1:200  
H=1:500



※ 平面図は、簡易測量によるものである。施工にあたっては、再度測量を行うこと。

標準横断面図

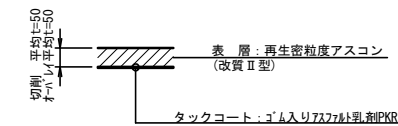
S=1:100



舗装構成

S=1:10

切削・オーバーレイ



工事場所	岡山市 北区 御津勝尾 地内		
工事名	県道建部大井線舗装補修工事		
図面名	平面図・標準横断面図・構造図・展開図		
縮尺	図示	図面番号	1/1
事業者名	北区役所御津支所産業建設課		