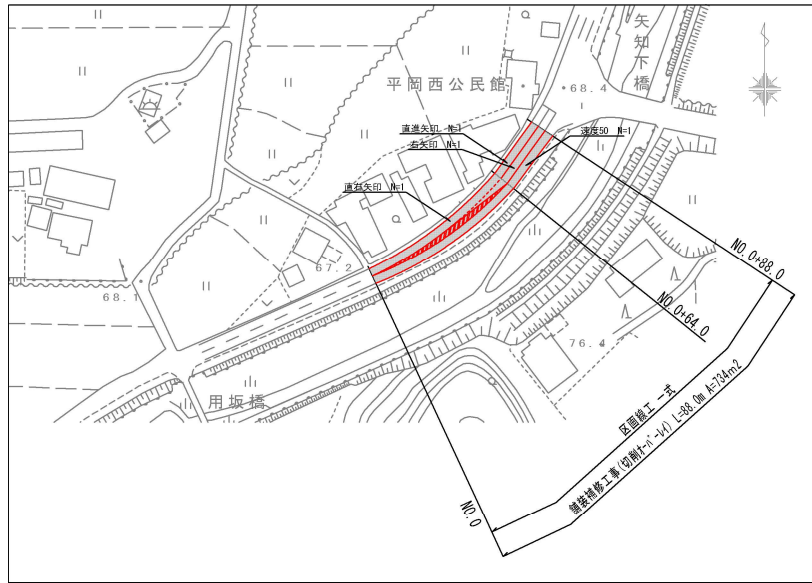


県道仁堀中御津線舗装補修工事

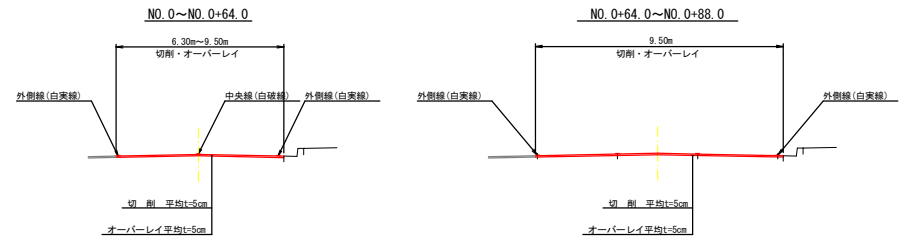
平面図

S=1:1000



標準横断面図

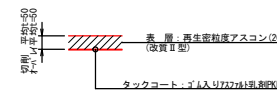
S=1:100



舗装構成

S=1:10

切削・オーバーレイ



※ 平面図は、簡易測量によるものである。施工にあたっては、再度測量を行うこと。
 ※ 舗装面積は、概算数量として $A=(6.3+9.5)/2 \times 64.0 + 9.5 \times 24.0 = 734\text{m}^2$ を計上している。

工事場所	岡山市 北区 御津平岡西 地内		
工事名	県道仁堀中御津線舗装補修工事		
図面名	平面図・標準横断面図・構造図		
縮尺	図示	図面番号	1/1
事業者名	北区役所御津支所産業建設課		