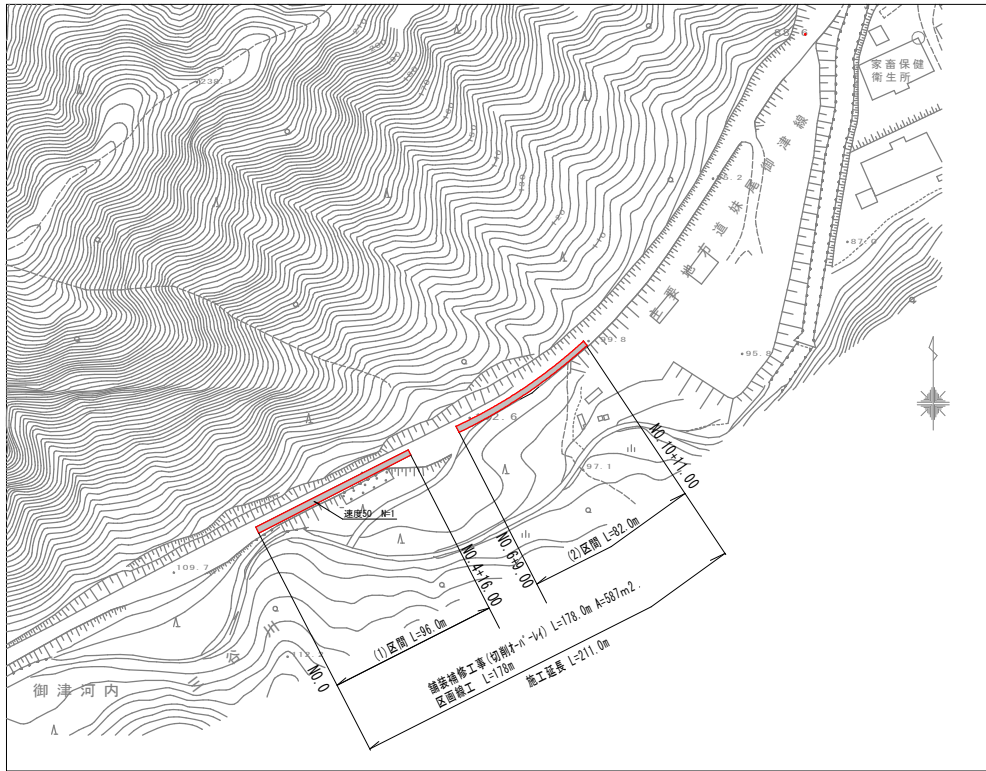


県道妹尾御津線舗装補修工事

平面図

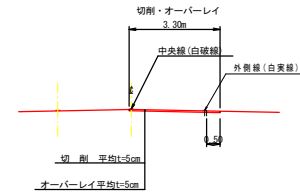
S=1:1500



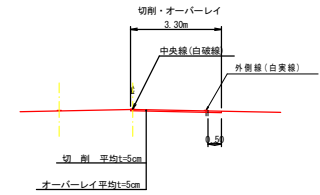
標準横断面図

S=1:100

(1) 区間
NO. 0~NO. 4+16.0



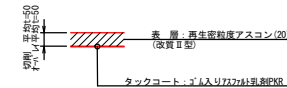
(2) 区間
NO. 0~NO. 4+16.0



舗装構成

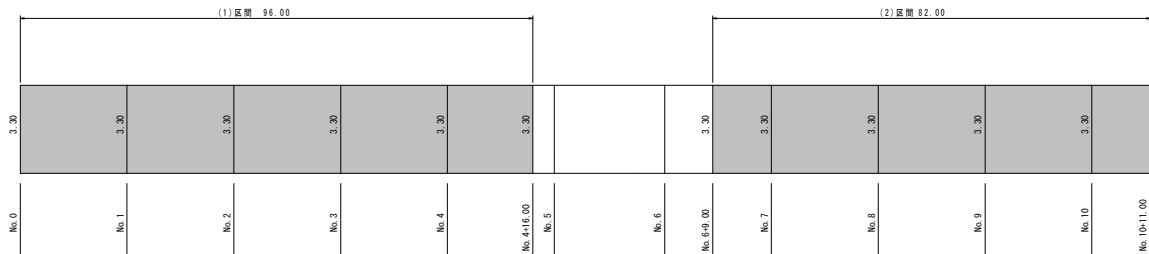
S=1:10

切削・オーバーレイ



展開図

S V=1:100
H=1:500



※ 平面図は、簡易測量によるものである。施工にあたっては、再度測量を行うこと。
※ 舗装面積は、概算数量として $A = 3.3 \times (96.0 + 82.0) = 587 \text{ m}^2$ を計上している。

工事場所	岡山市 北区 御津河内 地内		
工事名	県道妹尾御津線舗装補修工事		
図面名	平面図・標準横断面図・構造図・展開図		
縮尺	図示	図面番号	1/1
事業者名	北区役所御津支所産業建設課		