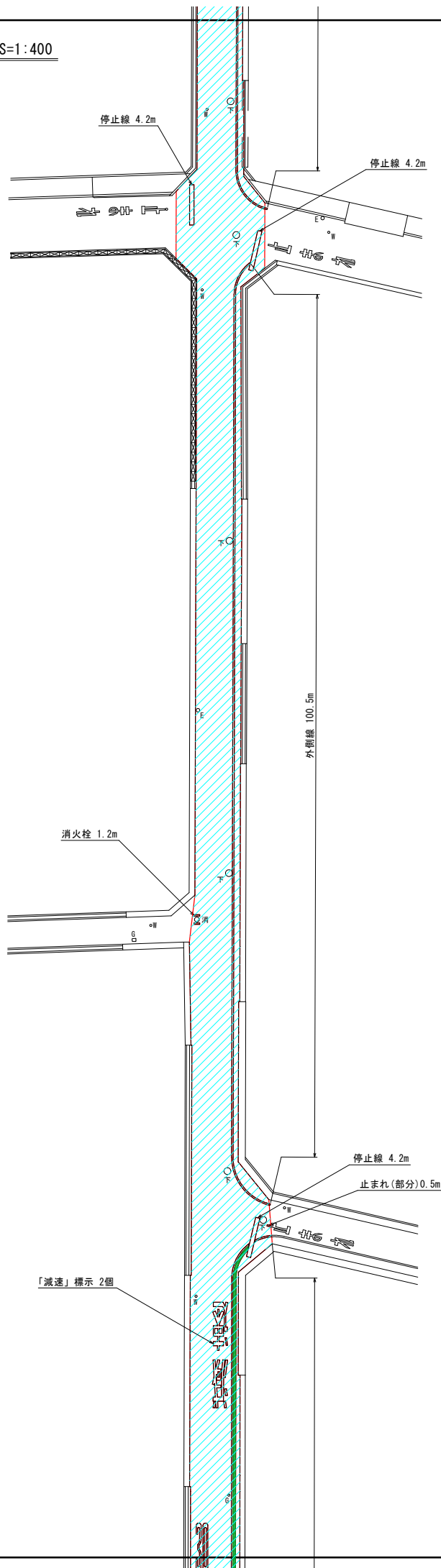


工事名	市道十日市西町豊成線舗装工事		
工区	岡山市南区青江六丁目地内ほか		
位置	岡山市南区青江六丁目地内ほか		
図面名称	平面図		
縮尺	S=1:400	1	7
年月日	令和8年度		
岡山市南区役所 地域整備課			

平面図 S=1:400

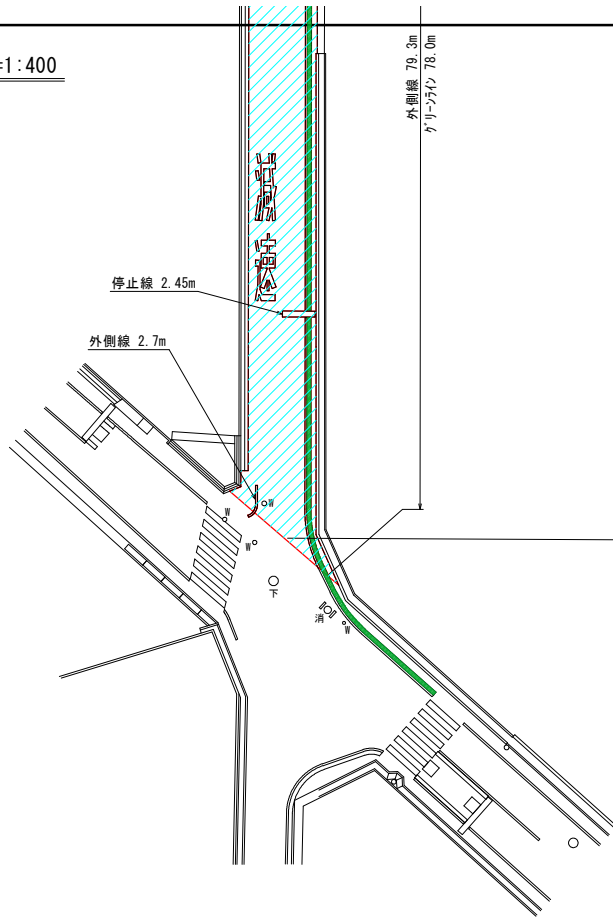


切替付-1'-1/E L=314.9m A=1763m2



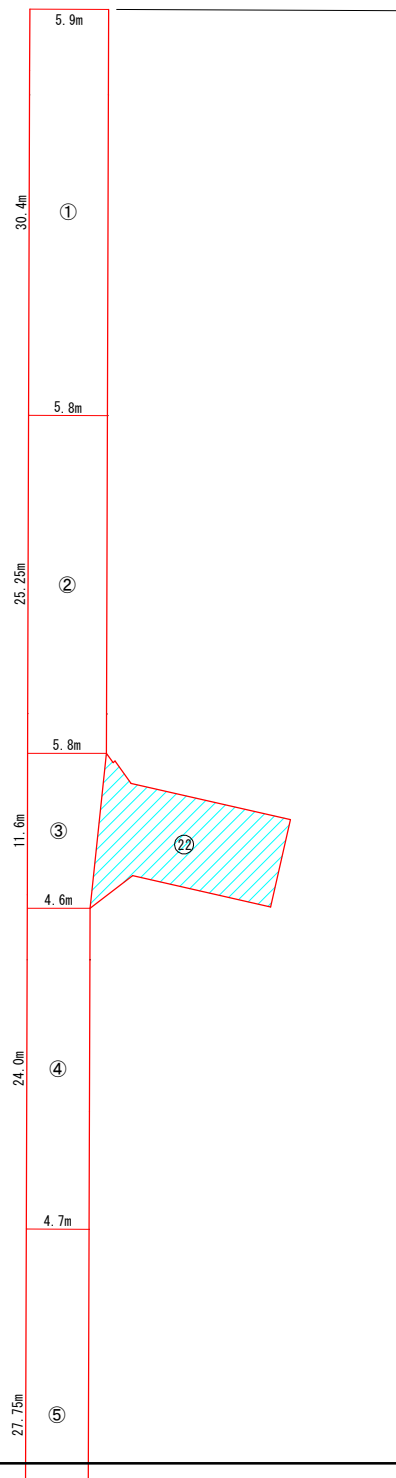
工事名	市道十日市西町豊成線舗装工事		
工区	岡山市南区青江六丁目地内ほか		
位置	岡山市南区青江六丁目地内ほか		
図面名称	平面図		
縮尺	S=1:400	2	7
年月日	令和8年度		
岡山市南区役所 地域整備課			

平面図 S=1:400



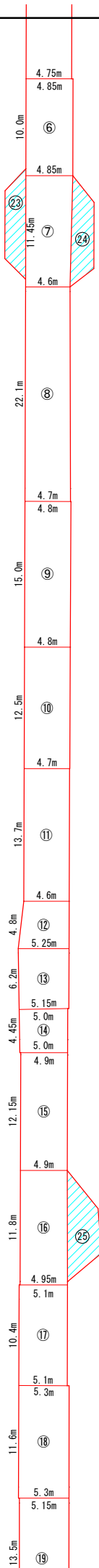
工事名	市道十日市西町豊成線舗装工事		
工区	岡山市南区青江六丁目地内ほか		
位置	岡山市南区青江六丁目地内ほか		
図面名称	平面図		
縮尺	S=1:400	3	7
年月日	令和8年度		
岡山市南区役所 地域整備課			

展開図 S=1:400



工事名	市道十日市西町豊成線舗装工事		
工区	岡山市南区青江六丁目地内ほか		
位置	岡山市南区青江六丁目地内ほか		
図面名称	展開図		
縮尺	S=1:400	4	$\frac{1}{10}$
年月日	令和8年度	7	
岡山市南区役所 地域整備課			

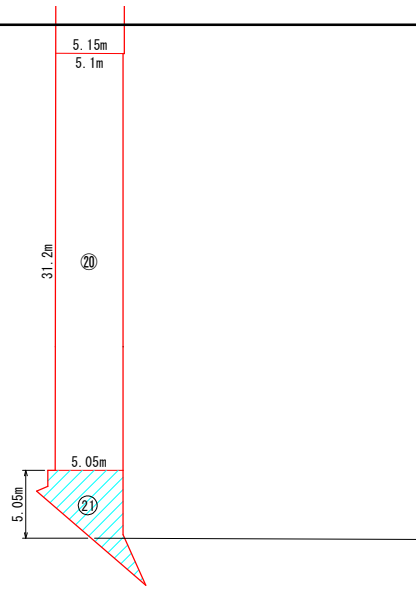
展開図 S=1:400



切削面-1'-1/E L=314.9m A=1763m<sup>2</sup>

工事名	市道十日市西町豊成線舗装工事		
工区	岡山市南区青江六丁目地内ほか		
位置	岡山市南区青江六丁目地内ほか		
図面名称	展開図		
縮尺	S=1:400	5	7
年月日	令和8年度		
岡山市南区役所 地域整備課			

展開図 S=1:400

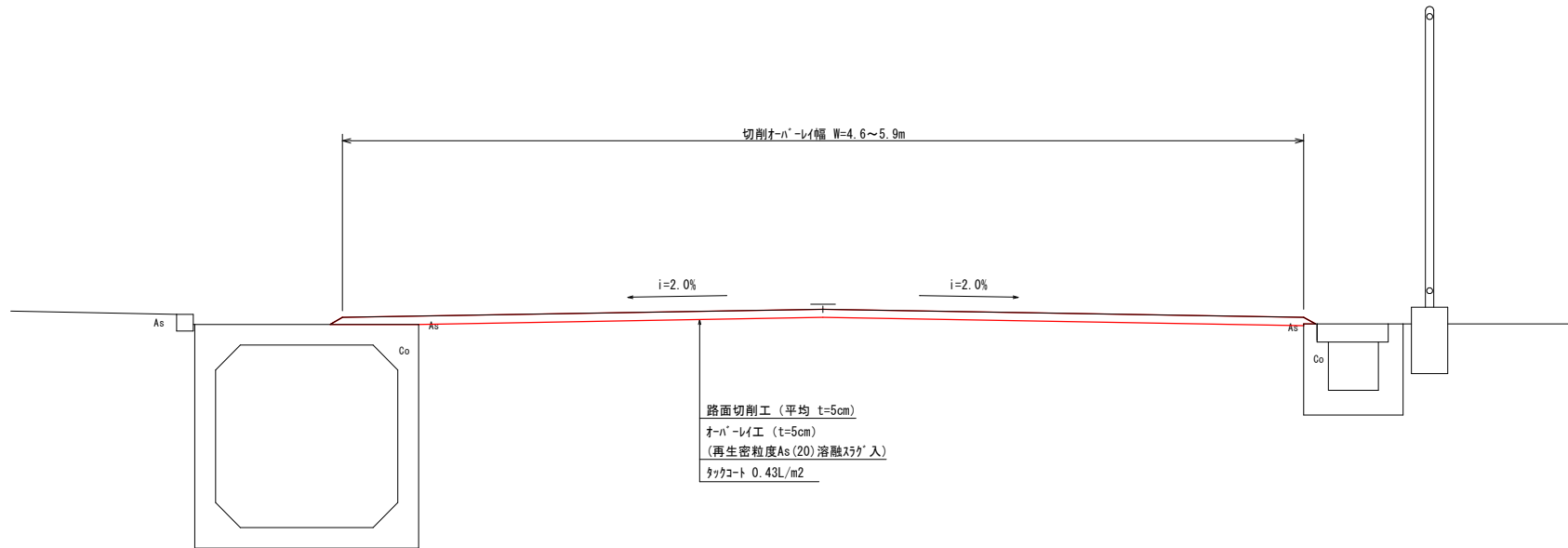


集計表

	幅 (m)		平均幅 (m)	延長(m) 道路中心長	面積 (m <sup>2</sup> )	摘要
①	5.90	5.80	5.850	30.40	177.84	
②	5.80	5.80	5.800	25.25	146.45	
③	5.80	4.60	5.200	11.60	60.32	
④	4.60	4.70	4.650	24.00	111.60	
⑤	4.70	4.75	4.725	27.75	131.12	
⑥	4.85	4.85	4.850	10.00	48.50	
⑦	4.85	4.60	4.725	11.45	54.10	
⑧	4.60	4.70	4.650	22.10	102.77	
⑨	4.80	4.80	4.800	15.00	72.00	
⑩	4.80	4.70	4.750	12.50	59.38	
⑪	4.70	4.60	4.650	13.70	63.71	
⑫	4.60	5.25	4.925	4.80	23.64	
⑬	5.25	5.15	5.200	6.20	32.24	
⑭	5.00	5.00	5.000	4.45	22.25	
⑮	4.90	4.90	4.900	12.15	59.54	
⑯	4.90	4.95	4.925	11.80	58.12	
⑰	5.10	5.10	5.100	10.40	53.04	
⑱	5.30	5.30	5.300	11.60	61.48	
⑲	5.15	5.15	5.150	13.50	69.53	
⑳	5.10	5.05	5.075	31.20	158.34	
㉑	-	-	-	5.05	28.91	CAD求積
㉒	-	-	-	-	99.86	CAD求積
㉓	-	-	-	-	19.79	CAD求積
㉔	-	-	-	-	21.52	CAD求積
㉕	-	-	-	-	26.81	CAD求積
合計				314.90	1762.83	

工事名	市道十日市西町豊成線舗装工事		
工区			
位置	岡山市南区青江六丁目地内ほか		
図面名称	展開図		
縮尺	S=1:400	6	7
年月日	令和8年度		
岡山市南区役所 地域整備課			

標準断面図 S=1:30  
(起点付近)



※側溝蓋上部には擦り付けないこと。  
 ※本工事は即日復旧の切削オーバーレイとすること。  
 ※排水勾配を確保するため、タタコト上部擦り付けを見込んでいる。

工事名	市道十日市西町豊成線舗装工事		
工区			
位置	岡山市南区青江六丁目地内ほか		
図面名称	標準断面図		
縮尺	S=1:30	7	7
年月日	令和8年度		
岡山市南区役所 地域整備課			