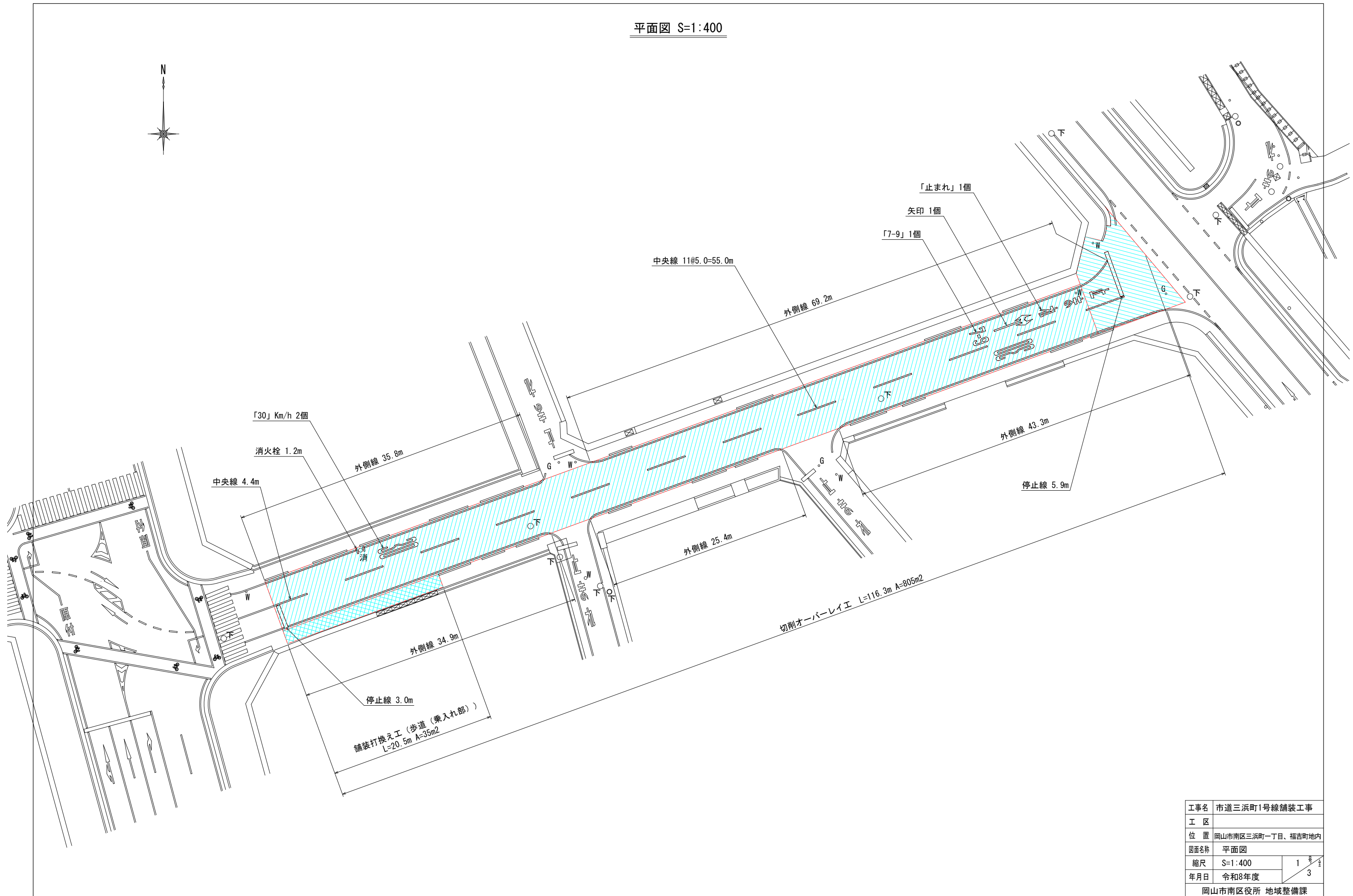
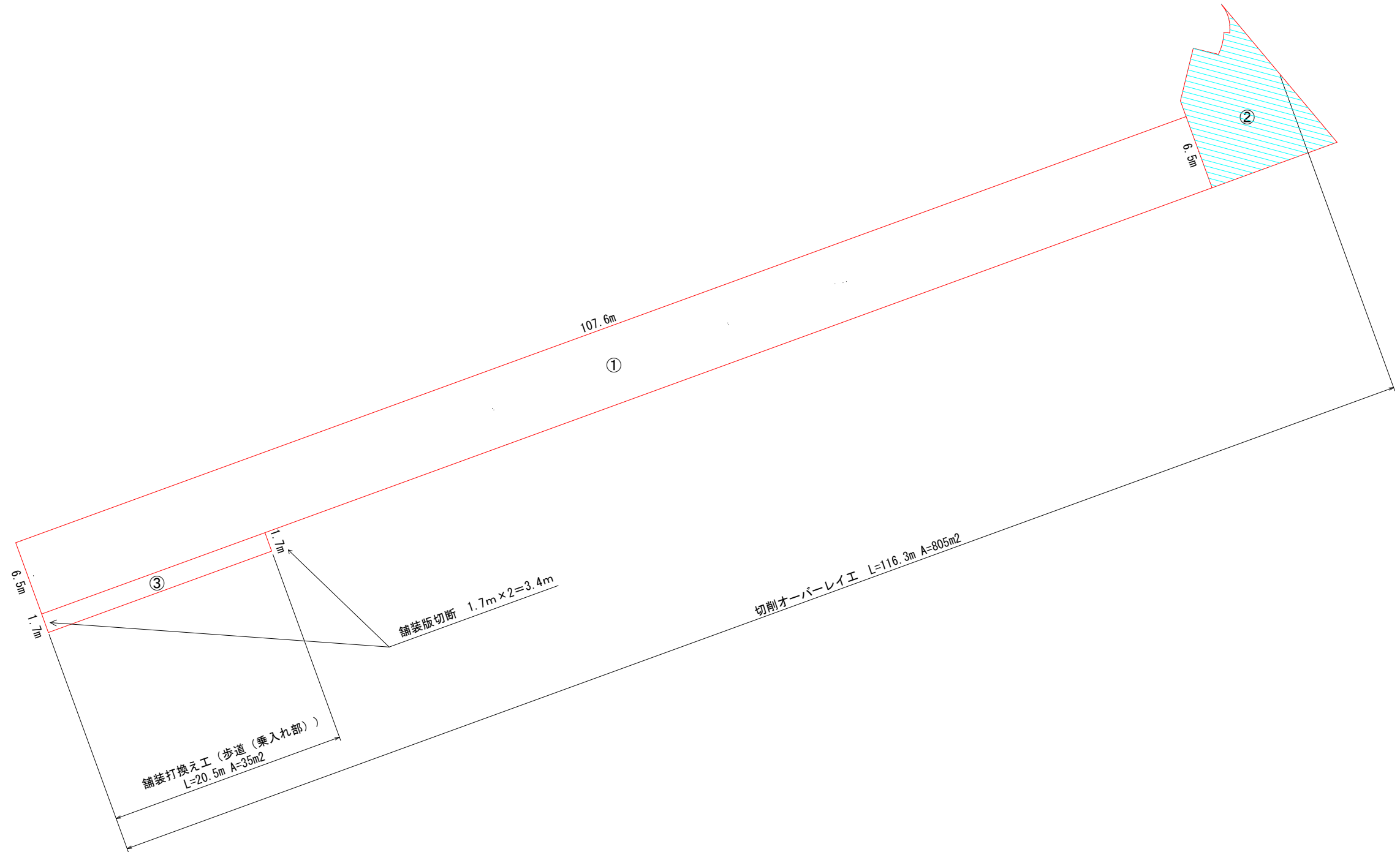


平面図 S=1:400



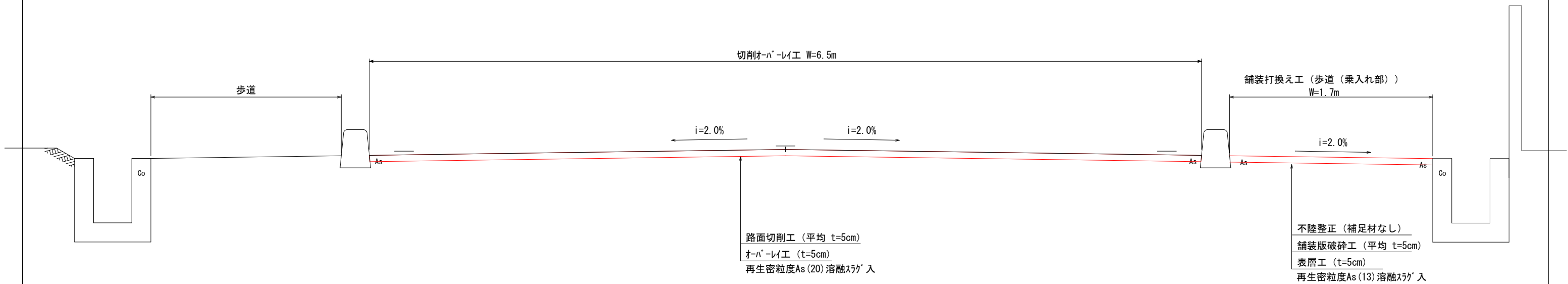
工事名	市道三浜町1号線舗装工事	
工区		
位置	岡山市南区三浜町一丁目、福吉町地内	
図面名称	平面図	
縮尺	S=1:400	1/3
年月日	令和8年度	3
岡山市南区役所 地域整備課		

展開図 S=1:400



工事名	市道三浜町1号線舗装工事		
工区			
位置	岡山市南区三浜町一丁目、福吉町地内		
図面名称	展開図		
縮尺	S=1:400	2	3
年月日	令和8年度		
岡山市南区役所 地域整備課			

標準断面図 S=1:30



※本工事は、即日復旧の切削オーバーレイとすること。

工事名	市道三浜町1号線舗装工事		
工区			
位置	岡山市南区三浜町一丁目、福吉町地内		
図面名称	標準断面図		
縮尺	S=1:30	3	5/1
年月日	令和8年度	3	
岡山市南区役所 地域整備課			