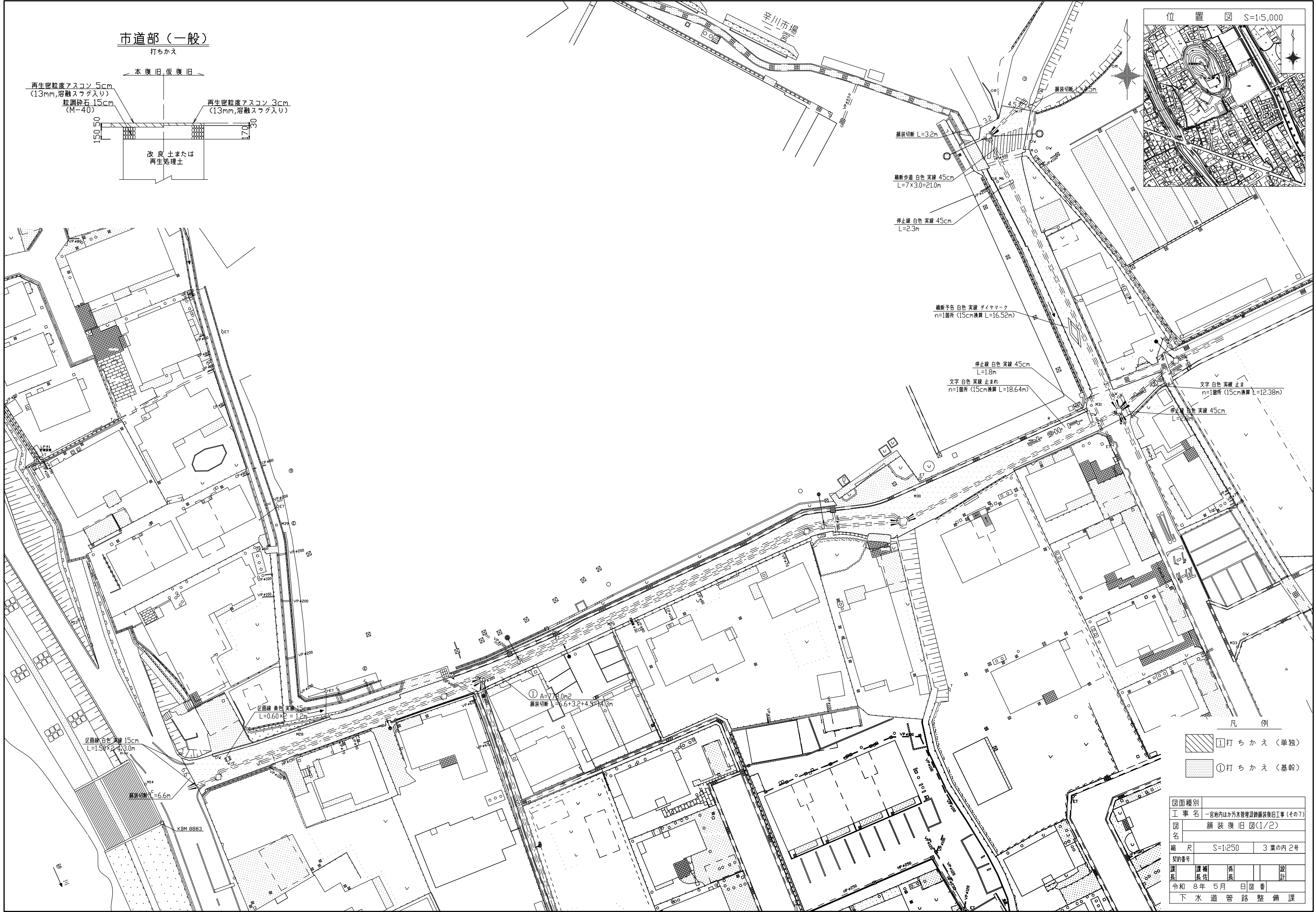
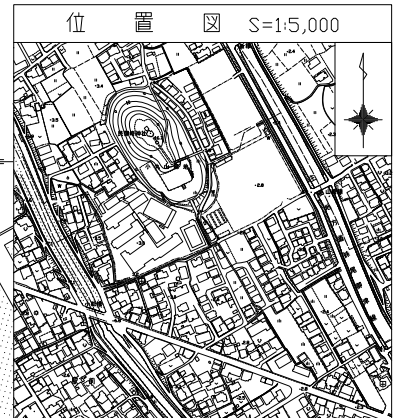
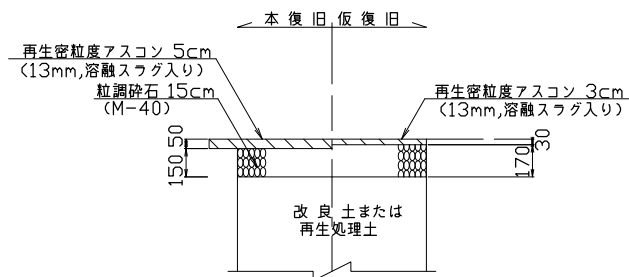




図面種別	工事名		
図名	一宮地内はかろ水管理設備補修工(その7)		
縮尺	S=1:2500	3葉の内 1号	
契約番号	課長	係長	設計
令和 8年 5月 日 図 番	下	水	道
	管	路	整
	備	課	

市道部 (一般)

打ちかえ



舗装切断 L=3.2m

横断歩道 白色実線 45cm
L=7×3.0=21.0m

停止線 白色実線 45cm
L=2.3m

横断予告 白色実線 ダイヤマーク
n=1箇所 (15cm換算 L=16.52m)

停止線 白色実線 45cm
L=1.8m

文字 白色実線 止まれ
n=1箇所 (15cm換算 L=18.64m)

文字 白色実線 止まれ
n=1箇所 (15cm換算 L=12.38m)

停止線 白色実線 45cm
L=2.3m

区画線 黄色実線 15cm
L=0.60×2=1.2m

① A=778.0m²
舗装切断 L=5.6+3.2+4.5=14.0m

区画線 白色実線 15cm
L=1.50×2=3.0m

舗装切断 L=6.6m

KBM 8883

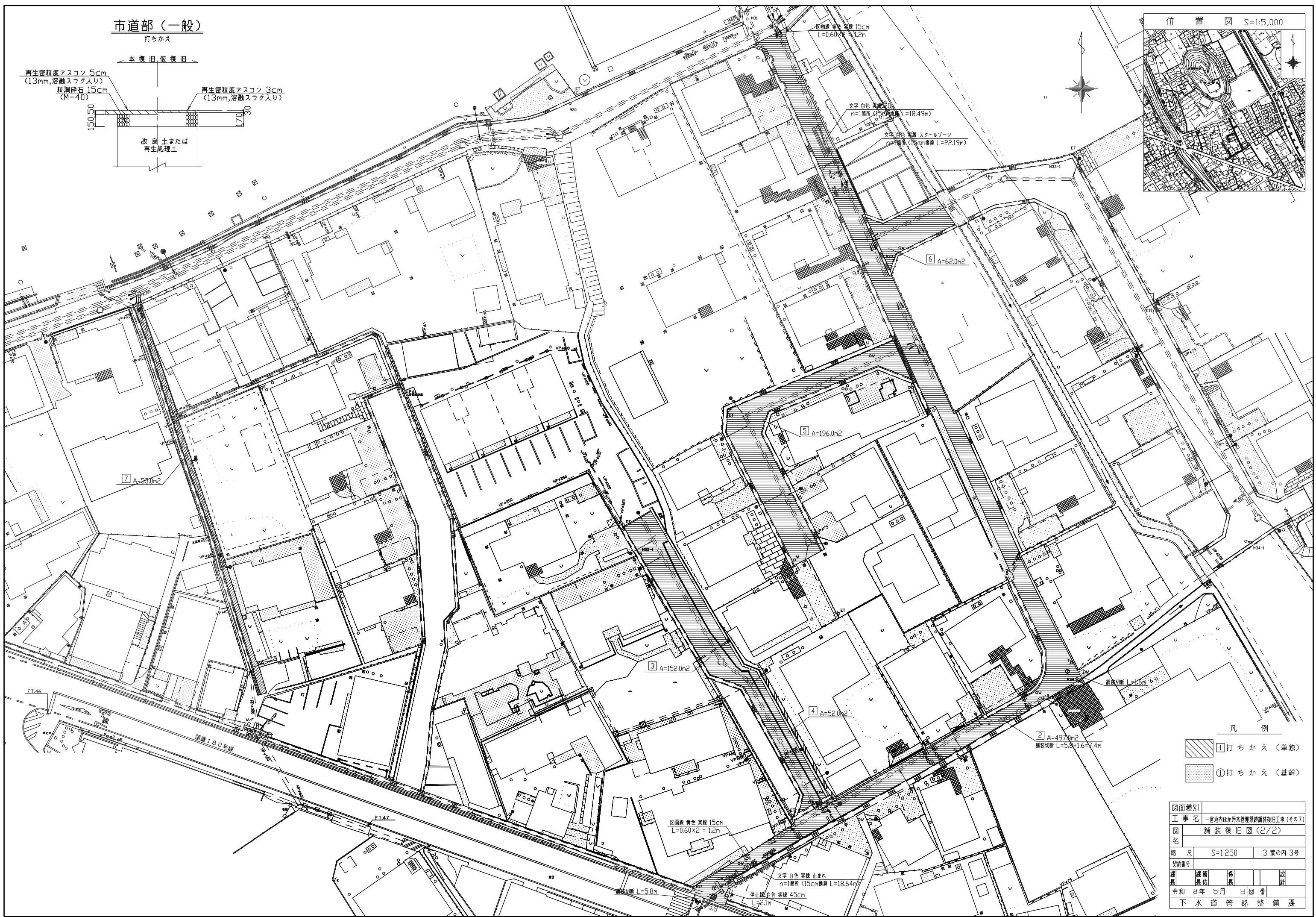
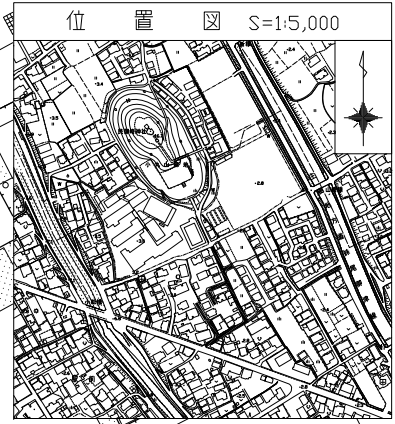
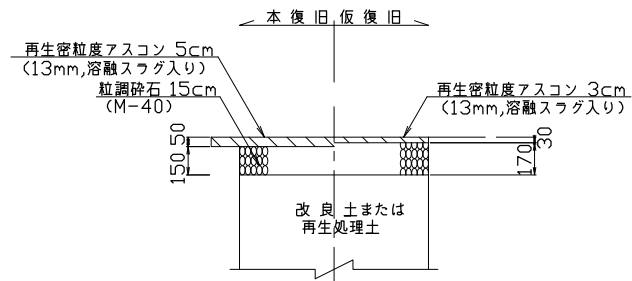
凡例

- ①打ちかえ (単独)
- ①打ちかえ (基幹)

図面種別	
工事名	一宮地内はか汚水管理設備舗装復旧工事 (その7)
図名	舗装復旧図 (1/2)
縮尺	S=1:250 3葉の内 2号
契約番号	
課長	課長 係長 設計
令和 8年 5月 日 図 番	
下水道管路整備課	

市道部 (一般)

打ちかえ



- 凡例
- ① 打ちかえ (単独)
 - ② 打ちかえ (基幹)

図面種別	
工事名	一宮地内はか汚水管理設備舗装復旧工事 (その7)
図名	舗装復旧図 (2/2)
縮尺	S=1:250 3葉の内3号
契約番号	
課長	課長 係長 設計
令和 8年 5月 日 図番	
下水道管路整備課	