# 平　面　図（1/2）　　S=1:500

施工延長 L=570m(No.24+10～No.53)
切削オーバーレイ(W=6.65m, t=50mm) A=3791m2

| | |
|---|---|
| TPNO | TP.3 |
| TA | 6-41-21 |
| R | 1300.000 |
| TL | 75.972 |
| CL | 151.772 |
| SL | 2.218 |

| | |
|---|---|
| 県道西大寺山陽線舗装工事(8-3) | |
| 県道西大寺山陽線 | |
| 岡山市東区瀬戸町沖地内、下地内 | |
| 平面図(1/2) | 1 葉 / 全 20 |
| 縮尺　S=1：500 | |
| 岡山市都市整備局道路部東部幹線道路建設課 | |

# 平　面　図（2/2）

S=1:500

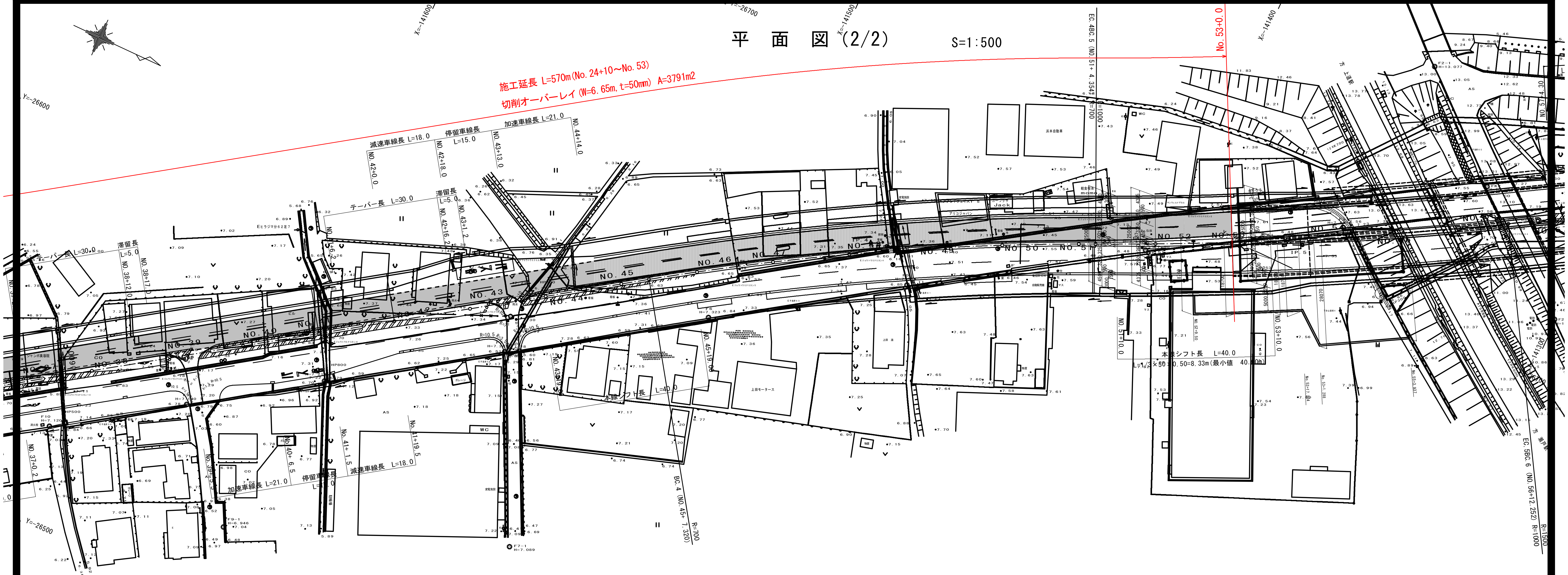


| IPNO | IP. 4 |
|---|---|
| IA | 9−34−46 |
| R | 700. 000 |
| TL | 58. 654 |
| CL | 117. 034 |
| SL | 2. 453 |

| IPNO | IP. 5 |
|---|---|
| IA | 6−10−55 |
| R | 1000. 000 |
| TL | 54. 001 |
| CL | 107. 898 |
| SL | 1. 457 |

| | |
|---|---|
| 県道西大寺山陽線舗装工事(8-3) | |
| 県道西大寺山陽線 | |
| 岡山市東区瀬戸町沖地内、下地内 | |
| 平面図(2/2) | 2 葉 / 全 20 |
| 縮尺　S＝1：500 | |
| 岡山市都市整備局道路部東部幹線道路建設課 | |

# 縦　断　図（1/2）

V=1:100
H=1:500

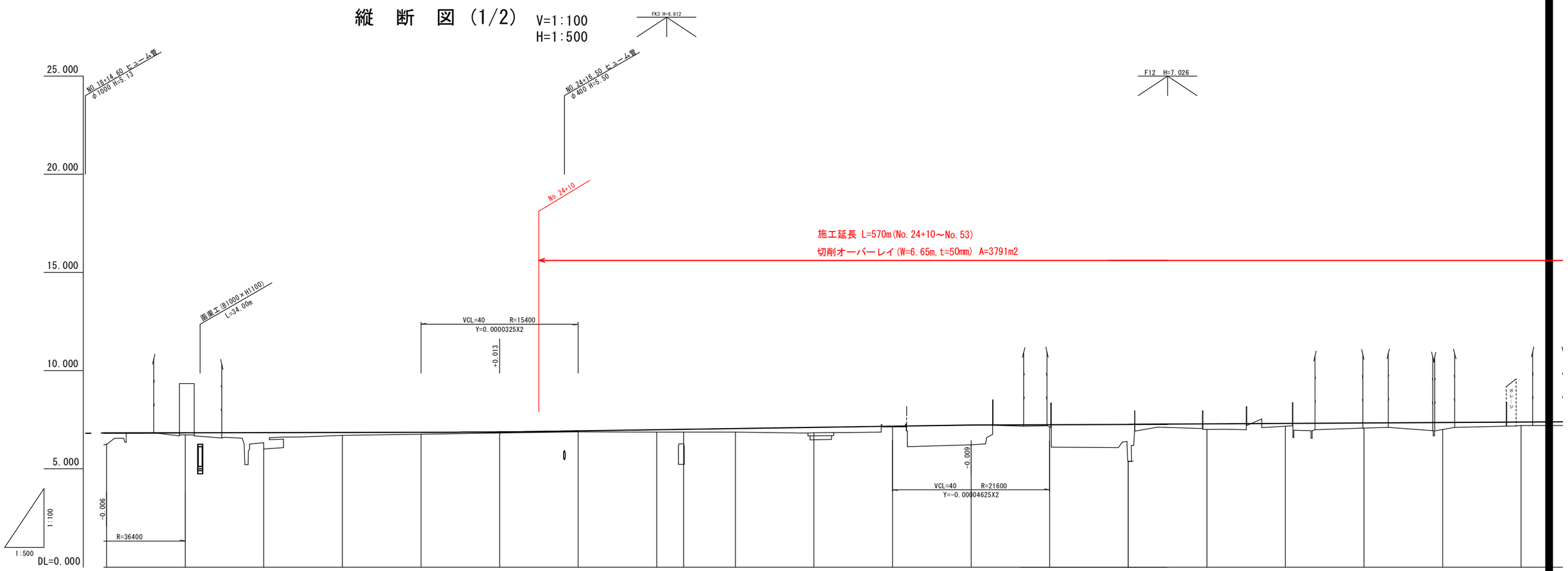


| | | |

# 縦　断　図（2/2）

V=1:100
H=1:500

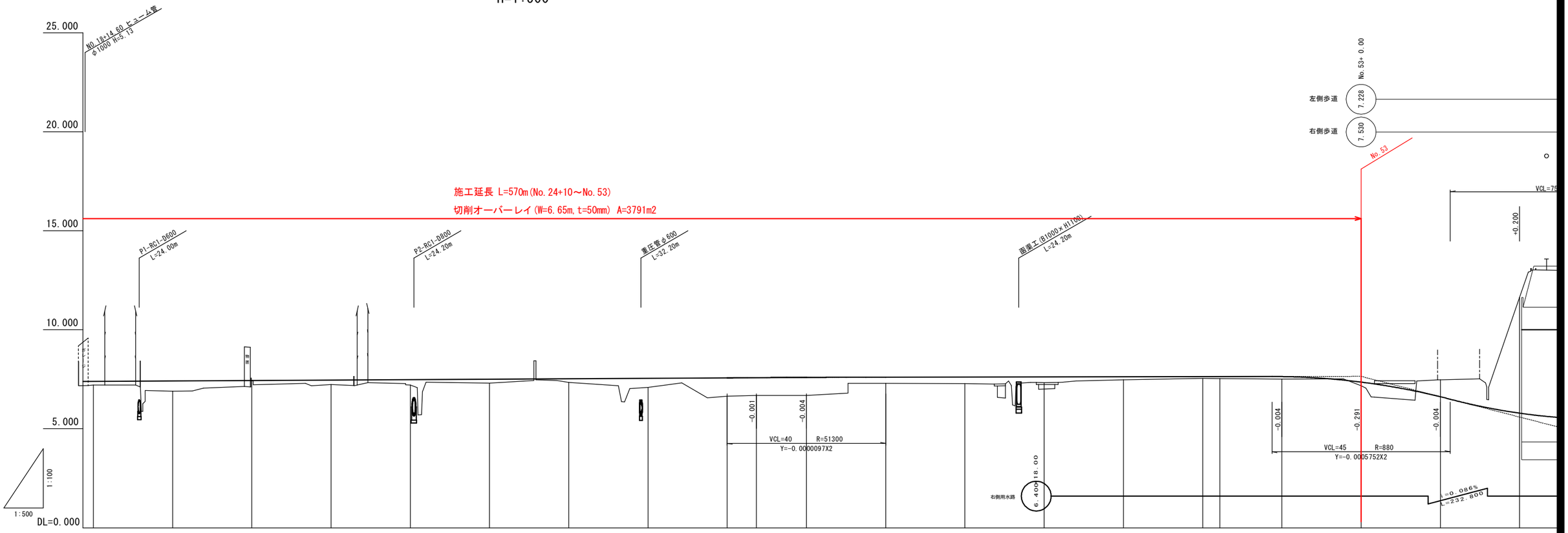


| | | |

# 標 準 断 面 図　　S=1:50

NO.30付近

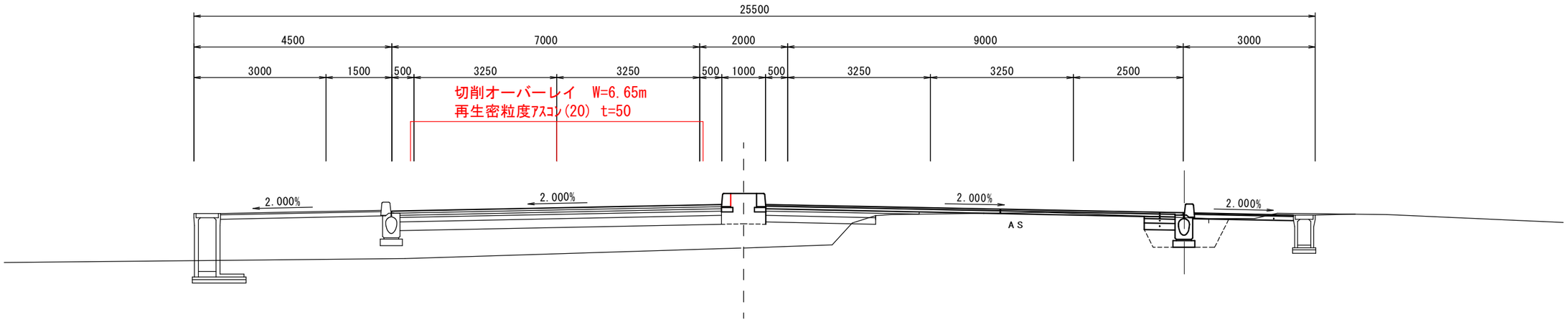


| | |
|---|---|
| 県道西大寺山陽線舗装工事(8-3) | |
| 県道西大寺山陽線 | |
| 岡山市東区瀬戸町沖地内、下地内 | |
| 標準断面図 | 5 葉 / 全 20 |
| 縮尺　S＝1：50 | |
| 岡山市都市整備局道路部東部幹線道路建設課 | |

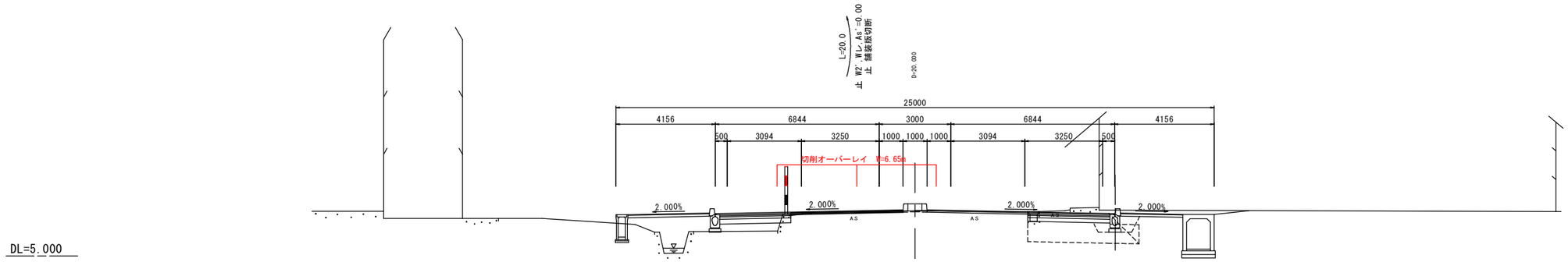


DL=5.000

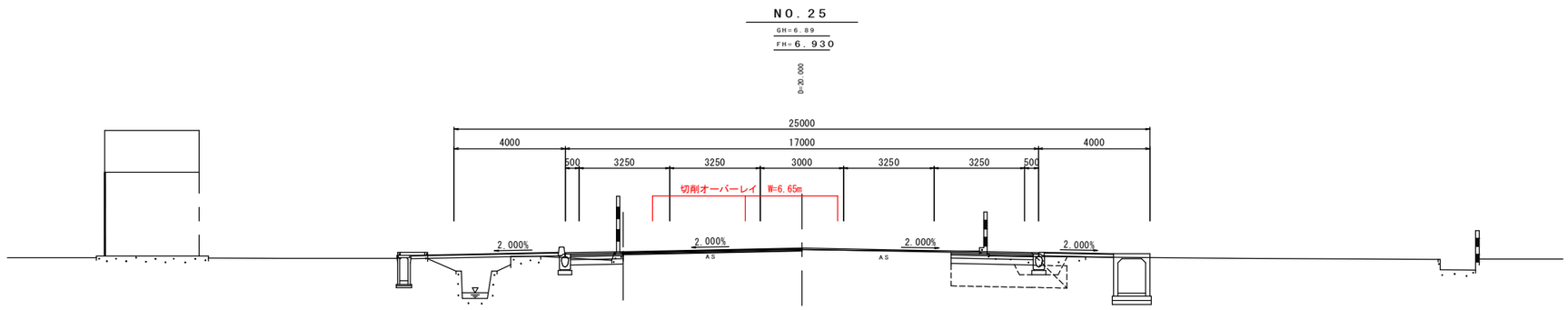


DL=5.000

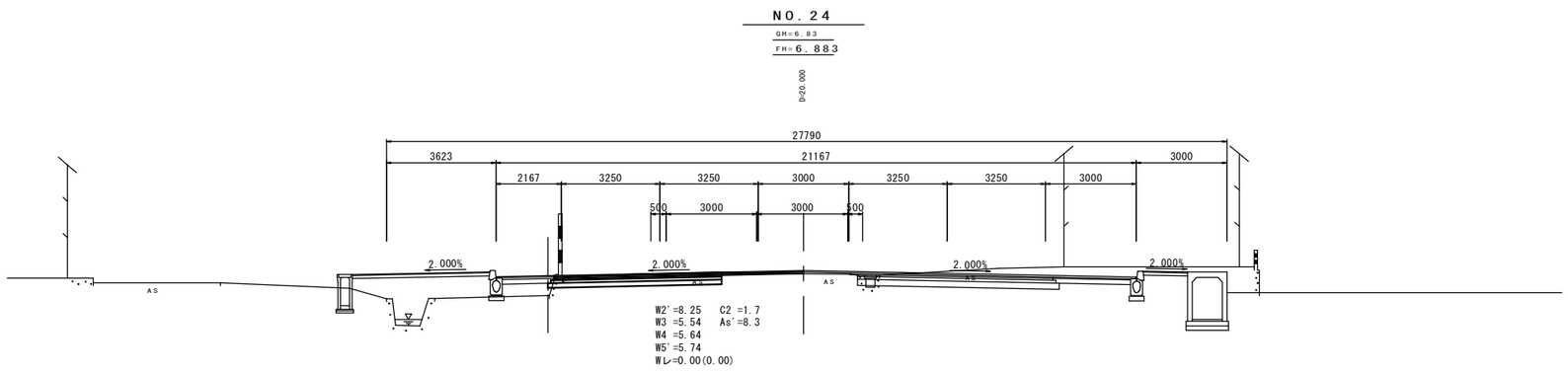


DL=5.000

NO. 23
GH=6.77
FH=6.862

| | |
|---|---|
| 県道西大寺山陽線舗装工事(8-3) | |
| 県道西大寺山陽線 | |
| 岡山市東区瀬戸町沖地内、下地内 | |
| 横断図(1) | 6 葉 / 全 20 |
| 縮尺 S=1:100 | |
| 岡山市都市整備局道路部東部幹線道路建設課 | |

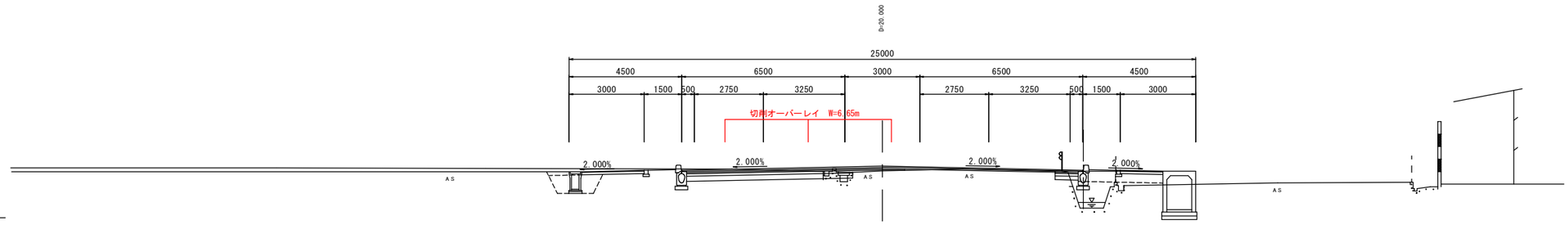


DL=5.000

NO．27

GH=6.87

FH=7.050

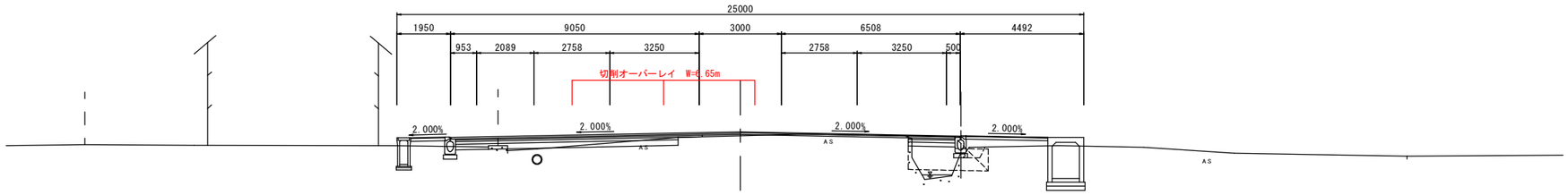


DL=5.000

EC．3（NO．26+6.865）

GH=6.87

FH=7.011

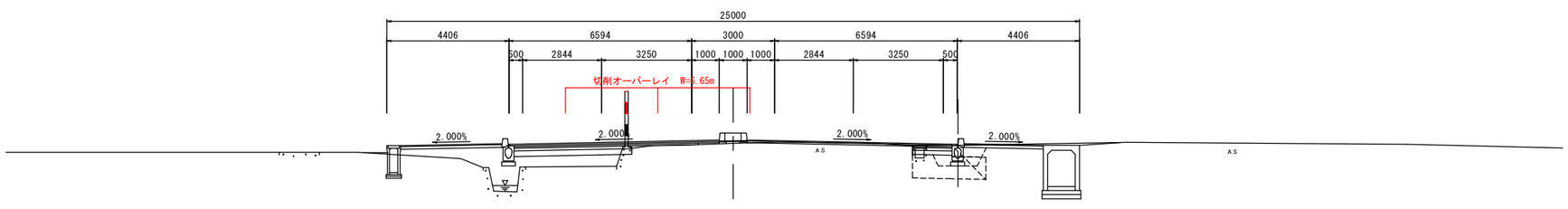


DL=5.000

NO．26

GH=6.87

FH=6.990

| | |
|---|---|
| 県道西大寺山陽線舗装工事(8-3) | |
| 県道西大寺山陽線 | |
| 岡山市東区瀬戸町沖地内、下地内 | |
| 横断図(2) | 7 葉 |
| 縮尺　S=1：100 | 全 20 |
| 岡山市都市整備局道路部東部幹線道路建設課 | |

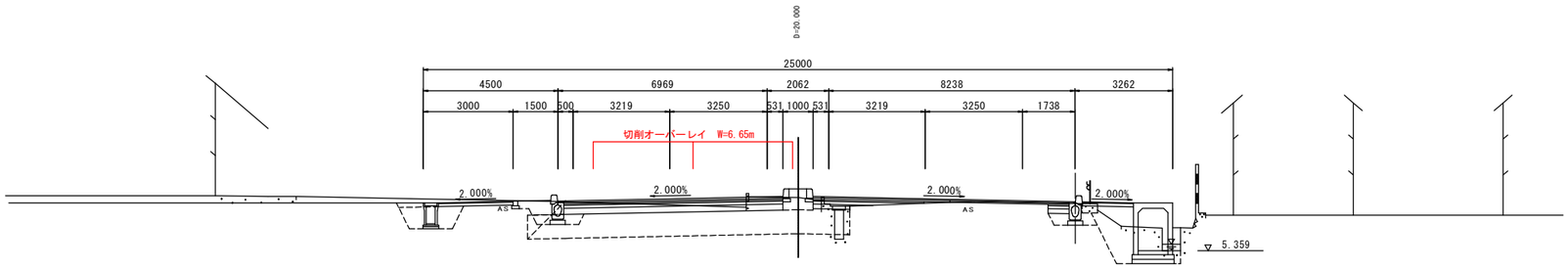


DL=0.000

NO. 29

GH=7.14

FH=7.170

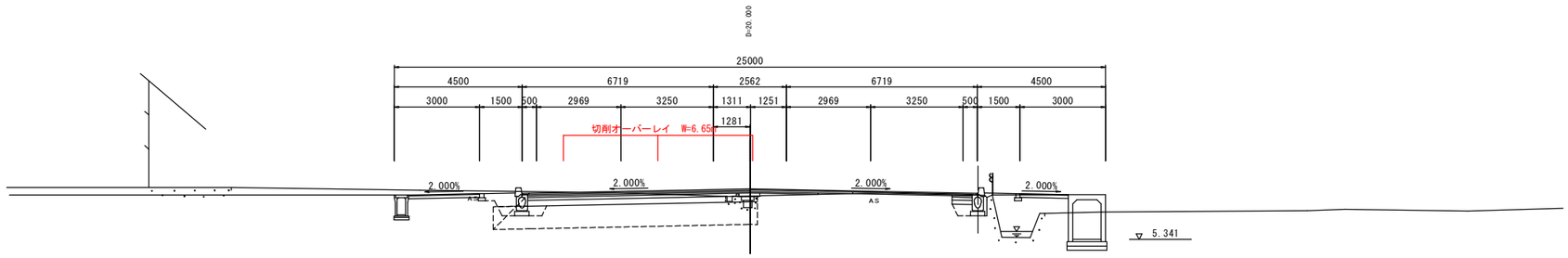


DL=0.000

NO. 28

GH=6.84

FH=7.110

| | |
|---|---|
| 県道西大寺山陽線舗装工事(8-3) | |
| 県道西大寺山陽線 | |
| 岡山市東区瀬戸町沖地内、下地内 | |
| 横断図(3) | 8 葉 / 全 20 |
| 縮尺　S=1：100 | |
| 岡山市都市整備局道路部東部幹線道路建設課 | |

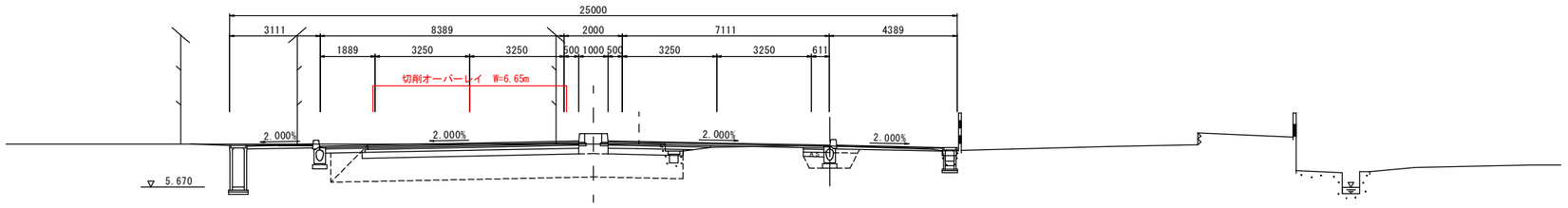


DL=0.000

NO.31

GH=7.14

FH=7.253

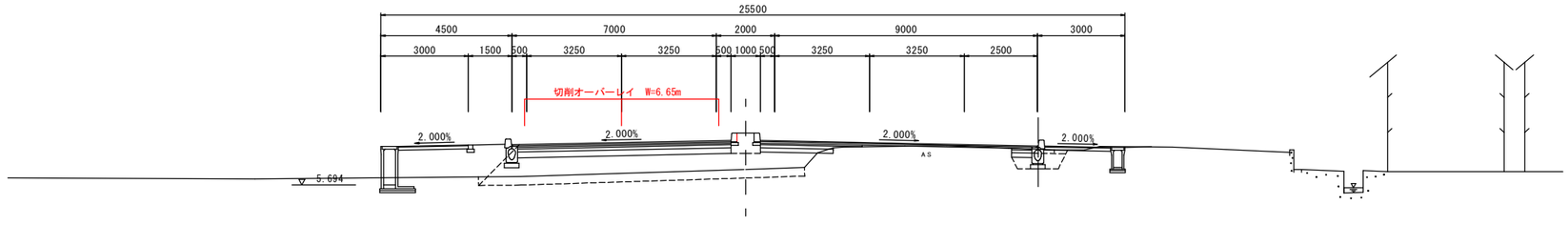


DL=0.000

NO.30

GH=6.23

FH=7.221

| | |
|---|---|
| 県道西大寺山陽線舗装工事(8-3) | |
| 県道西大寺山陽線 | |
| 岡山市東区瀬戸町沖地内、下地内 | |
| 横断図(4) | 9 葉 / 全 20 |
| 縮尺　S=1：100 | |
| 岡山市都市整備局道路部東部幹線道路建設課 | |

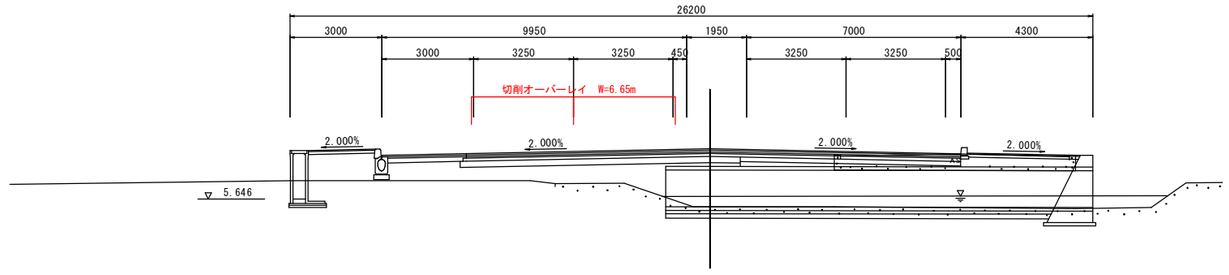


DL=0.000

NO.32

GH=5.39

FH=7.276

| | |
|---|---|
| 県道西大寺山陽線舗装工事(8-3) | |
| 県道西大寺山陽線 | |
| 岡山市東区瀬戸町沖地内、下地内 | |
| 横断図(5) | 10 葉 / 全 20 |
| 縮尺　S=1：100 | |
| 岡山市都市整備局道路部東部幹線道路建設課 | |

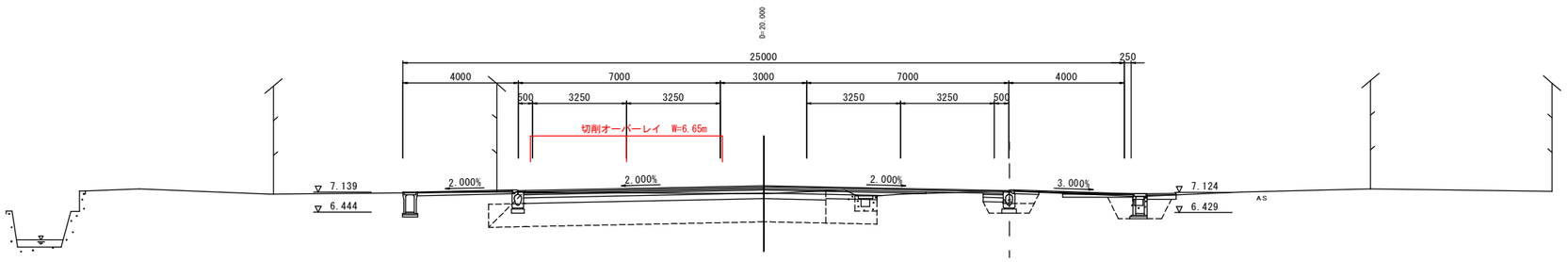


DL=5.000

NO. 35

GH=7.08

FH=7.345

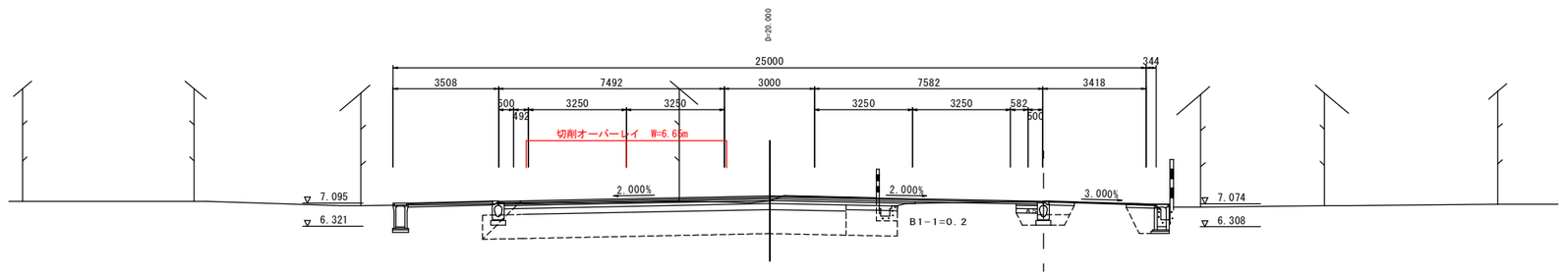


DL=5.000

NO. 34

GH=7.17

FH=7.322

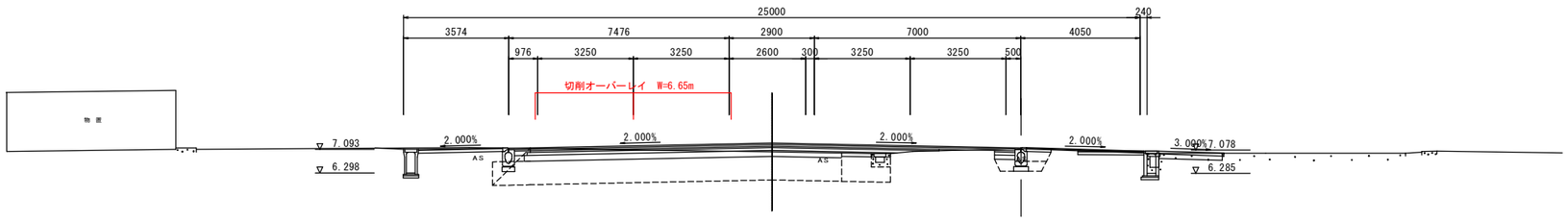


DL=5.000

NO. 33

GH=7.01

FH=7.299

| | |
|---|---|
| 県道西大寺山陽線舗装工事(8-3) | |
| 県道西大寺山陽線 | |
| 岡山市東区瀬戸町沖地内、下地内 | |
| 横断図(6) | 11 葉 / 全 20 |
| 縮尺　S=1：100 | |
| 岡山市都市整備局道路部東部幹線道路建設課 | |

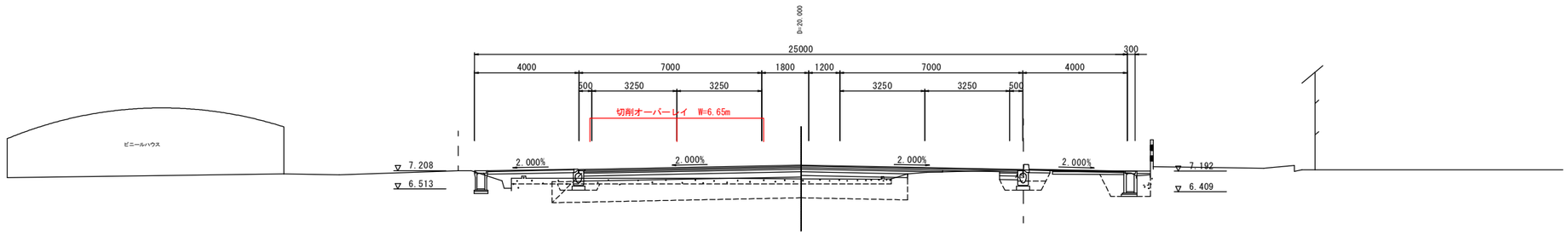


DL=5.000

NO. 38

GH=6.90

FH=7.414

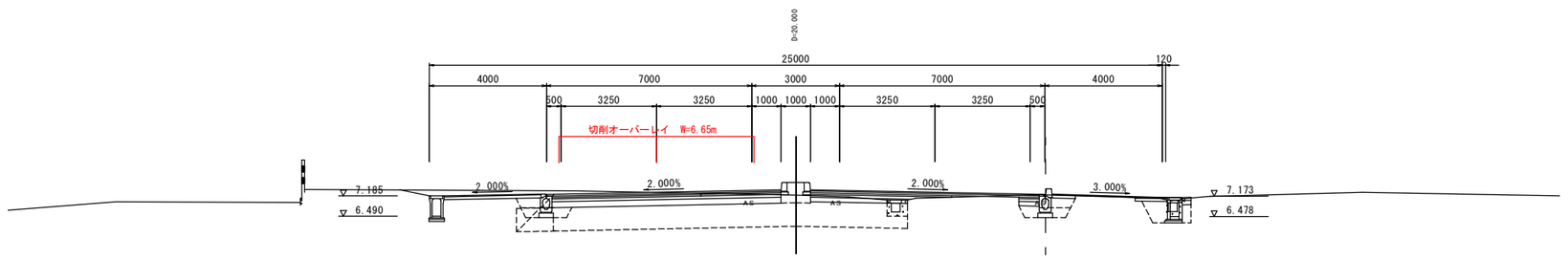


DL=5.000

NO. 37

GH=7.21

FH=7.391

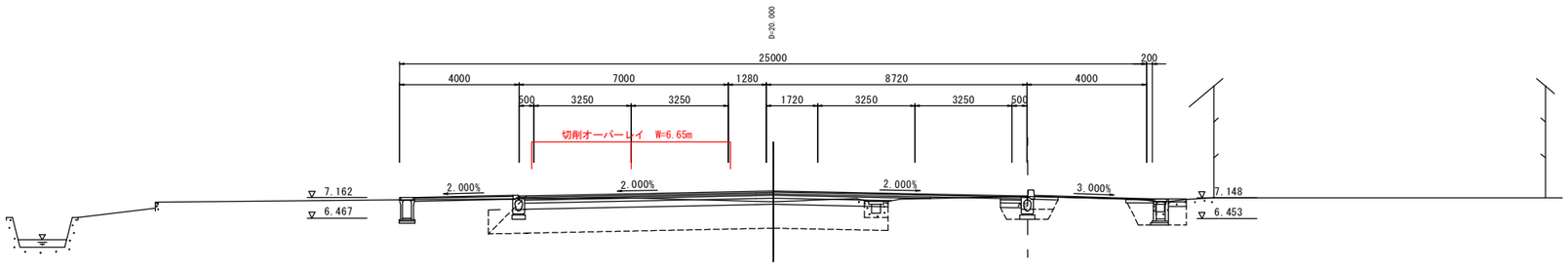


DL=5.000

NO. 36

GH=7.01

FH=7.368

| | |
|---|---|
| 県道西大寺山陽線舗装工事(8-3) | |
| 県道西大寺山陽線 | |
| 岡山市東区瀬戸町沖地内、下地内 | |
| 横断図(7) | 12 葉 全 20 |
| 縮尺　S=1：100 | |
| 岡山市都市整備局道路部東部幹線道路建設課 | |

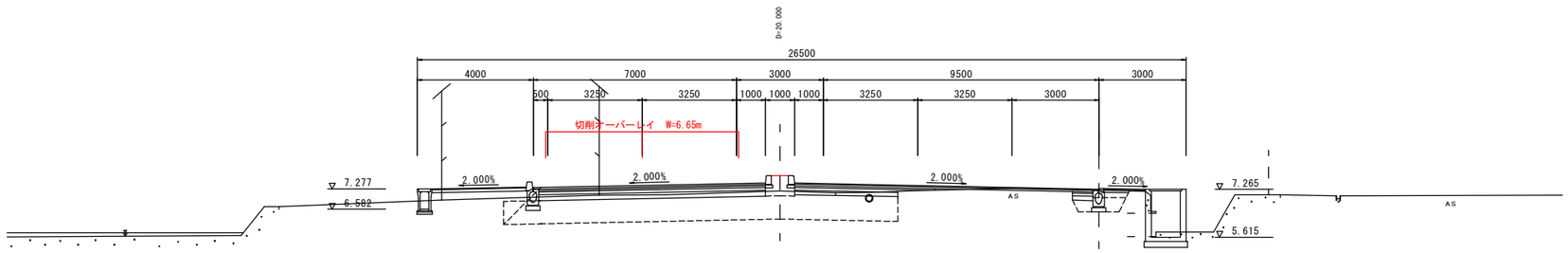


DL=5.000

NO. 41

GH=7.21

FH=7.483

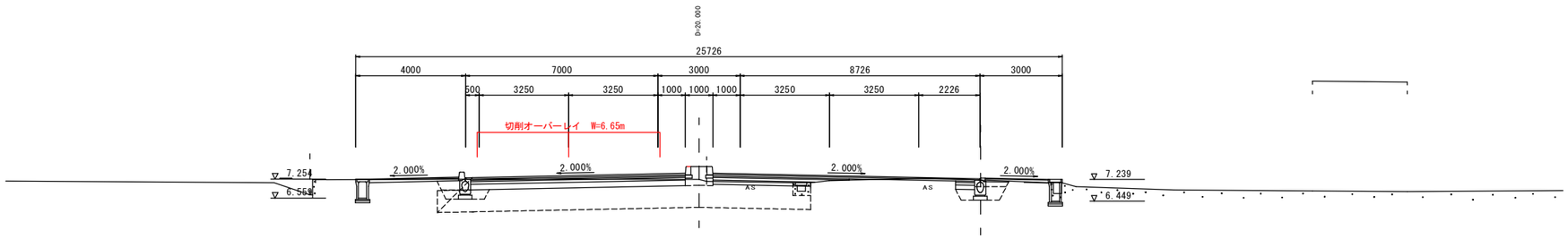


DL=5.000

NO. 40

GH=7.24

FH=7.460

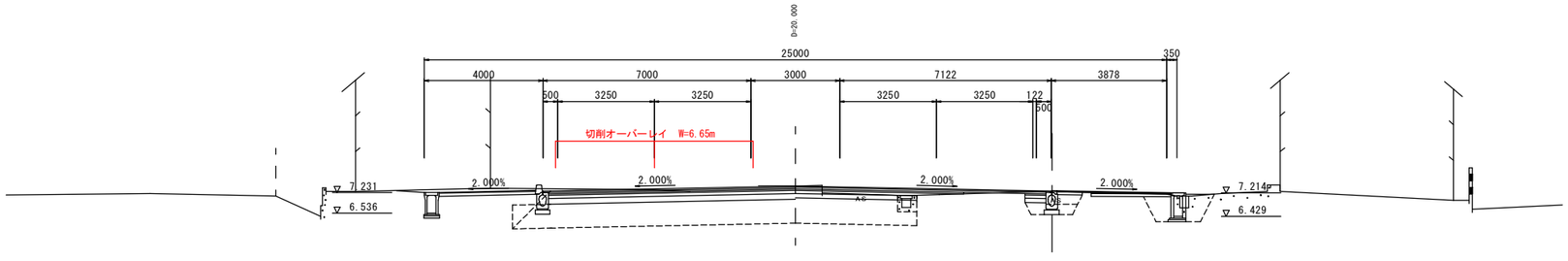


DL=5.000

NO. 39

GH=7.45

FH=7.437

| | |
|---|---|
| 県道西大寺山陽線舗装工事(8-3) | |
| 県道西大寺山陽線 | |
| 岡山市東区瀬戸町沖地内、下地内 | |
| 横断図(8) | 13 葉 / 全 20 |
| 縮尺　S=1：100 | |
| 岡山市都市整備局道路部東部幹線道路建設課 | |

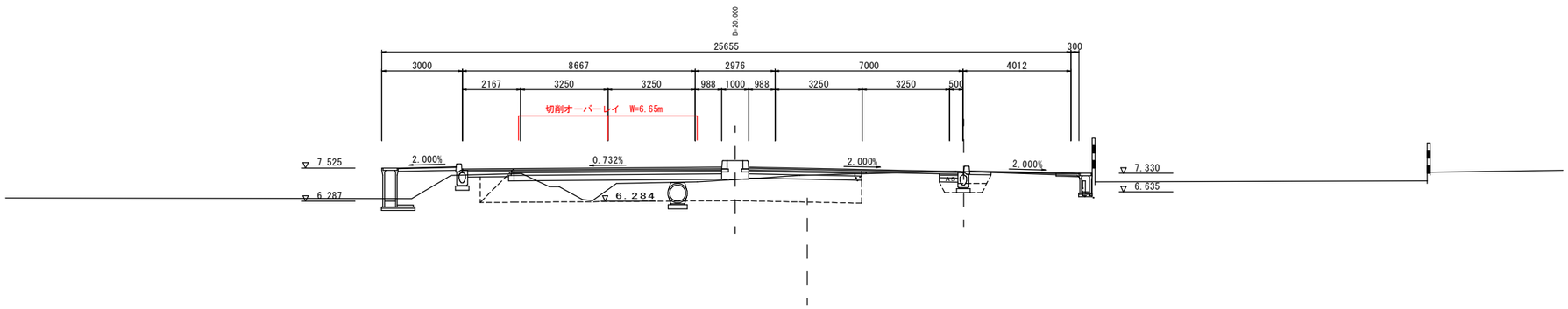


NO. 44

GH=7.09

FH=7.552

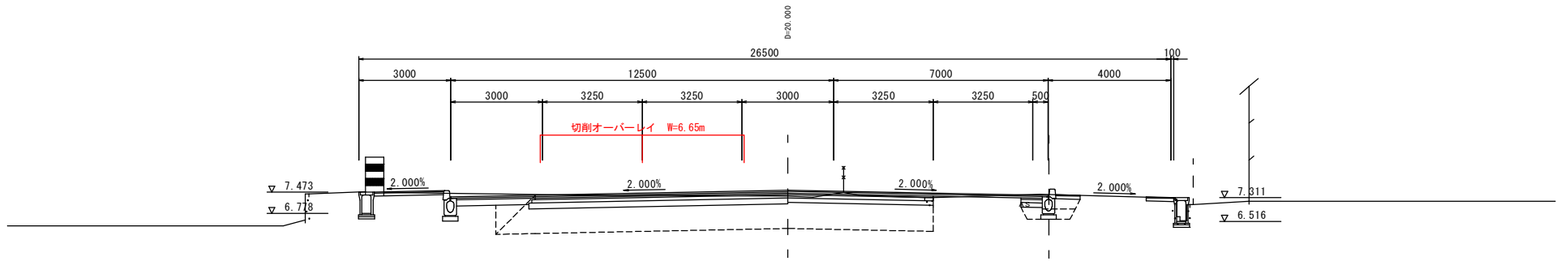


NO. 43

GH=7.34

FH=7.529

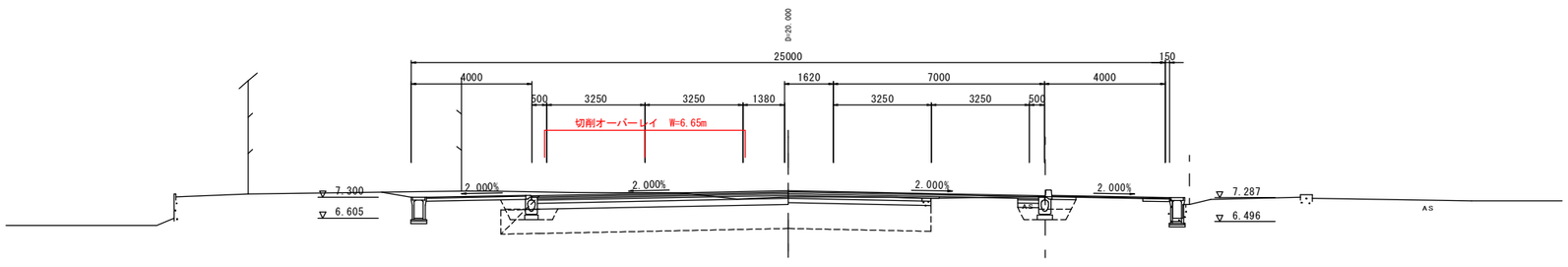


NO. 42

GH=7.31

FH=7.506

| | |
|---|---|
| 県道西大寺山陽線舗装工事(8-3) | |
| 県道西大寺山陽線 | |
| 岡山市東区瀬戸町沖地内、下地内 | |
| 横断図(9) | 14 葉 全 20 |
| 縮尺　S=1：100 | |
| 岡山市都市整備局道路部東部幹線道路建設課 | |

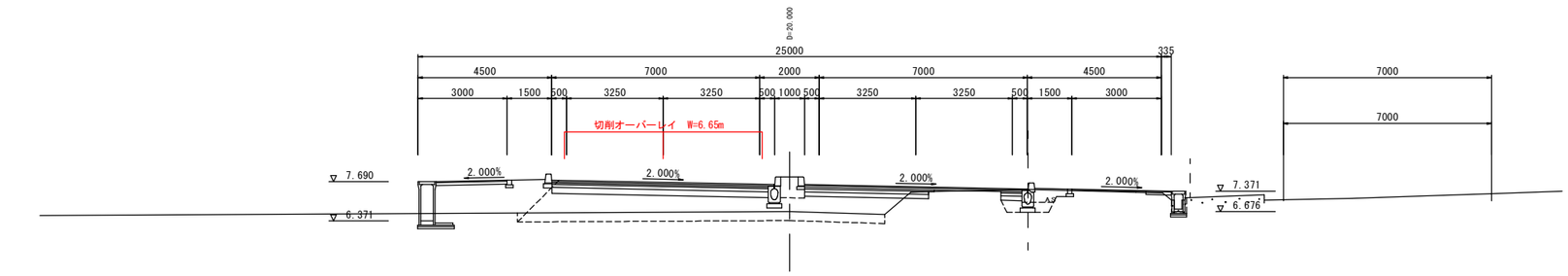


DL=5.000

NO. 46

GH=6.68

FH=7.594

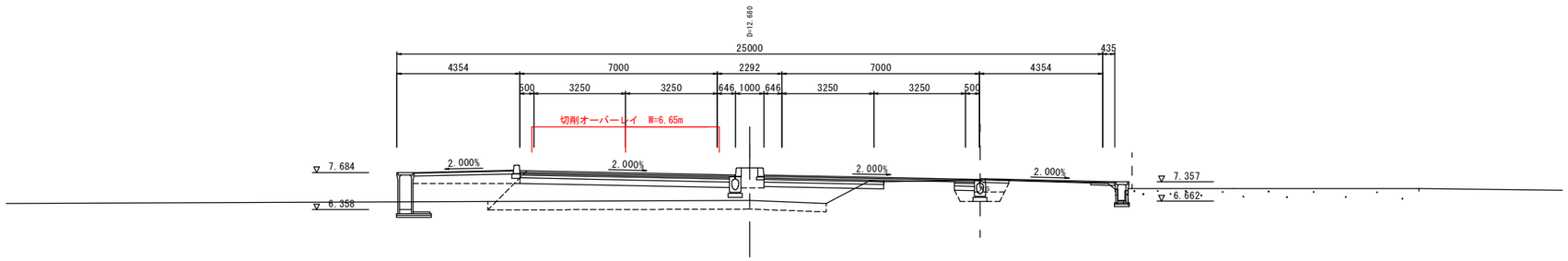


DL=5.000

BC. 4 (NO. 45+7. 320)

GH=6.68

FH=7.582

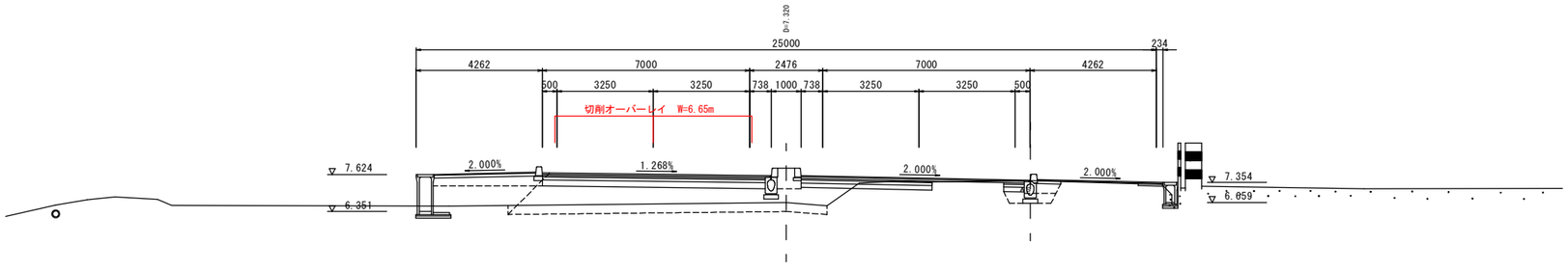


DL=5.000

NO. 45

GH=6.65

FH=7.575

| | |
|---|---|
| 県道西大寺山陽線舗装工事(8-3) | |
| 県道西大寺山陽線 | |
| 岡山市東区瀬戸町沖地内、下地内 | |
| 横断図(10) | 15 葉 全 20 |
| 縮尺 S=1:100 | |
| 岡山市都市整備局道路部東部幹線道路建設課 | |

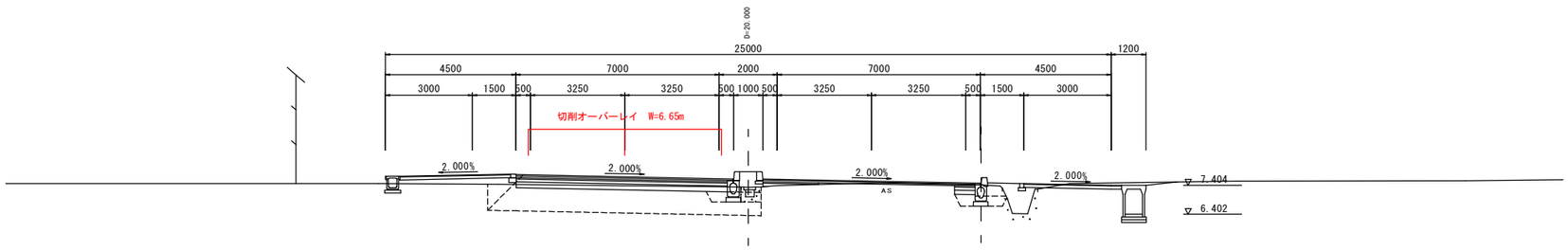


DL=5.000

NO. 49

GH=7.33

FH=7.620

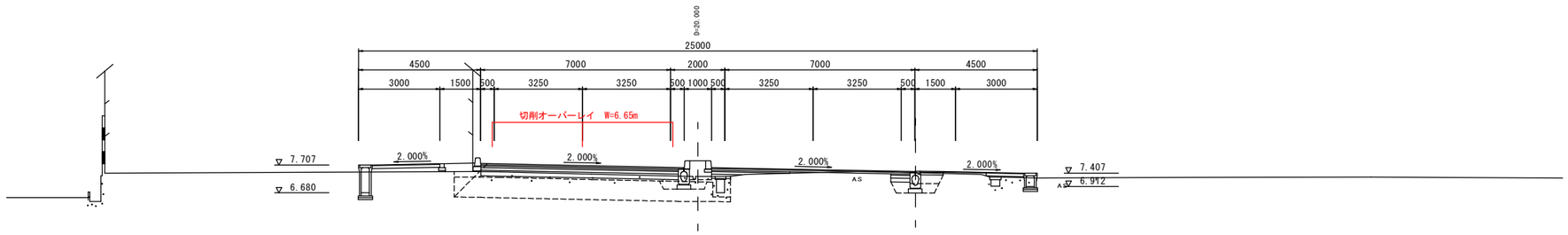


DL=5.000

NO. 48

GH=7.28

FH=7.613

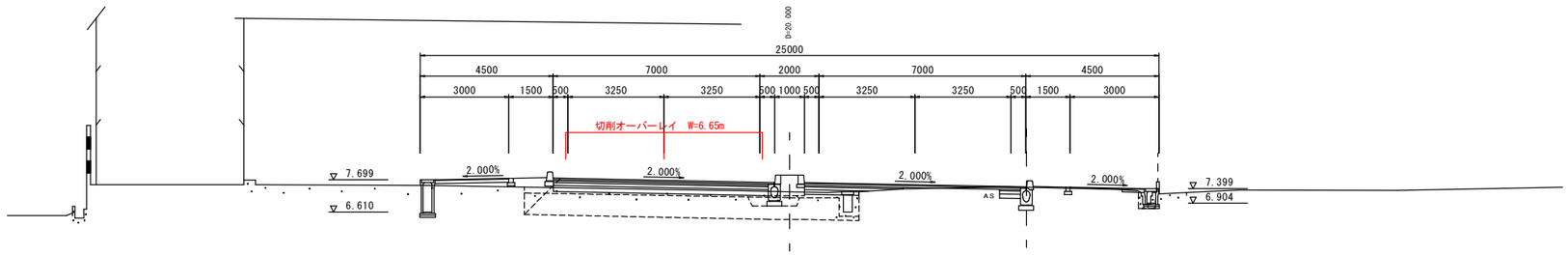


DL=5.000

NO. 47

GH=7.29

FH=7.605

| | |
|---|---|
| 県道西大寺山陽線舗装工事(8-3) | |
| 県道西大寺山陽線 | |
| 岡山市東区瀬戸町沖地内、下地内 | |
| 横断図(11) | 16 葉 / 全 20 |
| 縮尺 S=1:100 | |
| 岡山市都市整備局道路部東部幹線道路建設課 | |

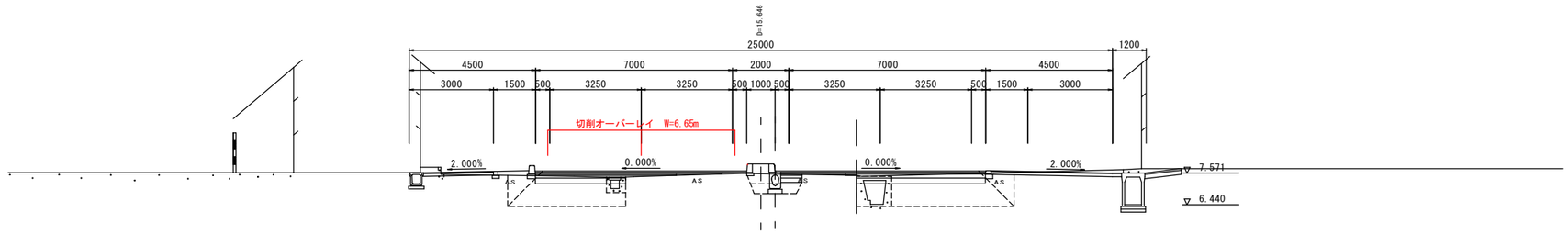


DL=5.000

EC. 4BC. 5（NO. 51+4. 354）

GH=7. 54

FH=7. 637

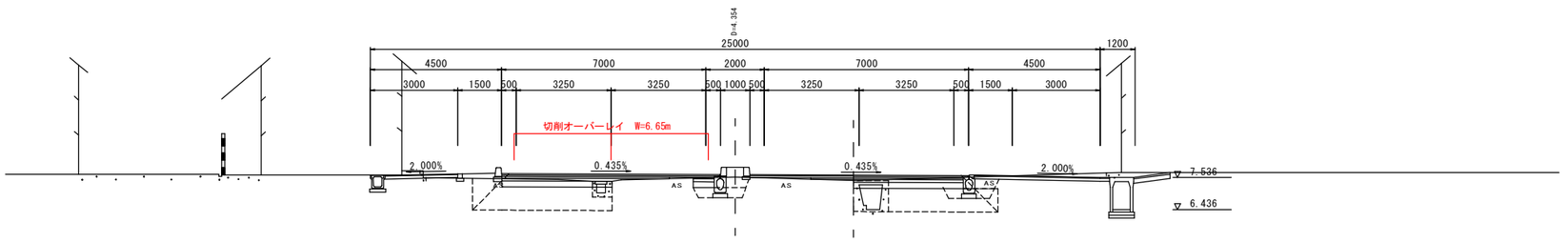


DL=5.000

NO. 51

GH=7. 55

FH=7. 635

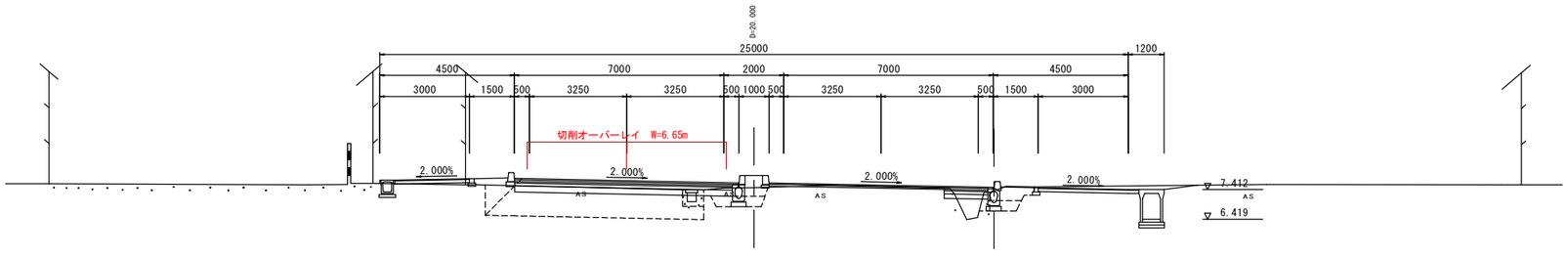


DL=5.000

NO. 50

GH=7. 47

FH=7. 628

| | |
|---|---|
| 県道西大寺山陽線舗装工事(8-3) | |
| 県道西大寺山陽線 | |
| 岡山市東区瀬戸町沖地内、下地内 | |
| 横断図(12) | 17 葉 / 全 20 |
| 縮尺　S＝1：100 | |
| 岡山市都市整備局道路部東部幹線道路建設課 | |

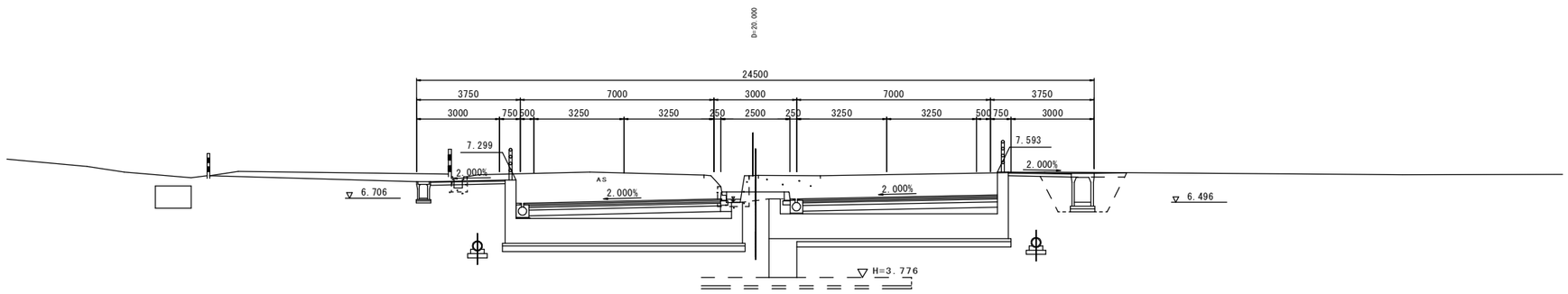


NO. 54

GH=7.47

FH=6.618

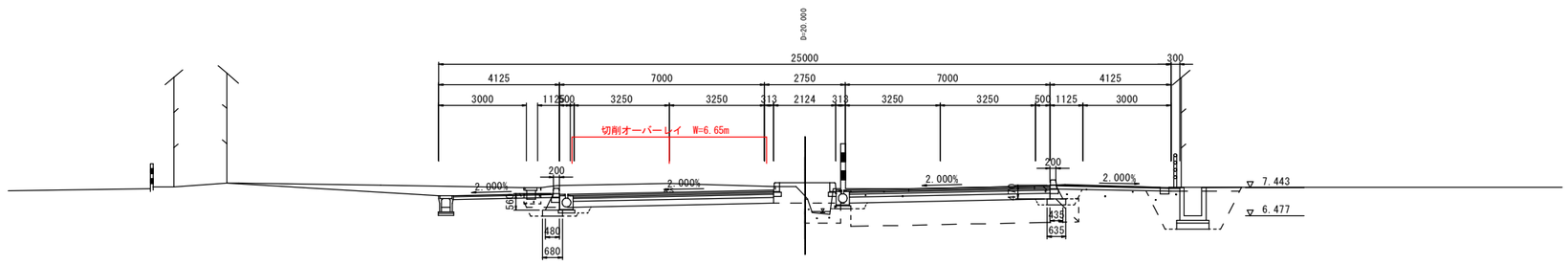


NO. 53

GH=7.17

FH=7.359

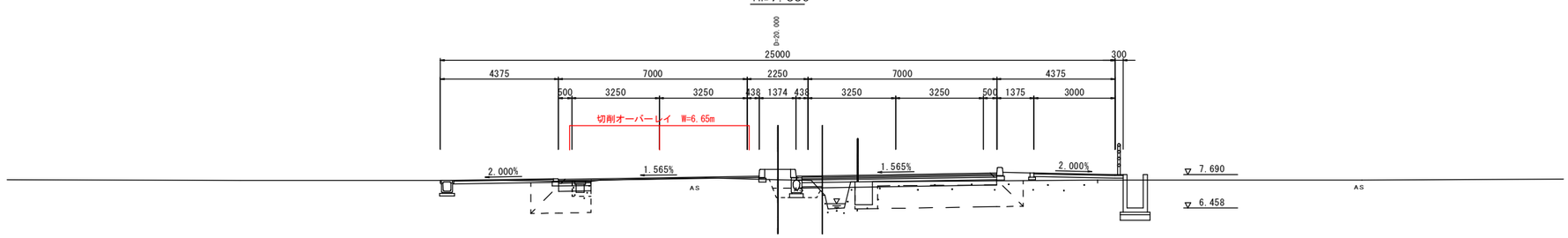


NO. 52

GH=7.51

FH=7.639

| | |
|---|---|
| 県道西大寺山陽線舗装工事(8-3) | |
| 県道西大寺山陽線 | |
| 岡山市東区瀬戸町沖地内、下地内 | |
| 横断図(13) | 18 葉 全 20 |
| 縮尺 S=1:100 | |
| 岡山市都市整備局道路部東部幹線道路建設課 | |

# 区画線平面図（1/2）　S=1:500

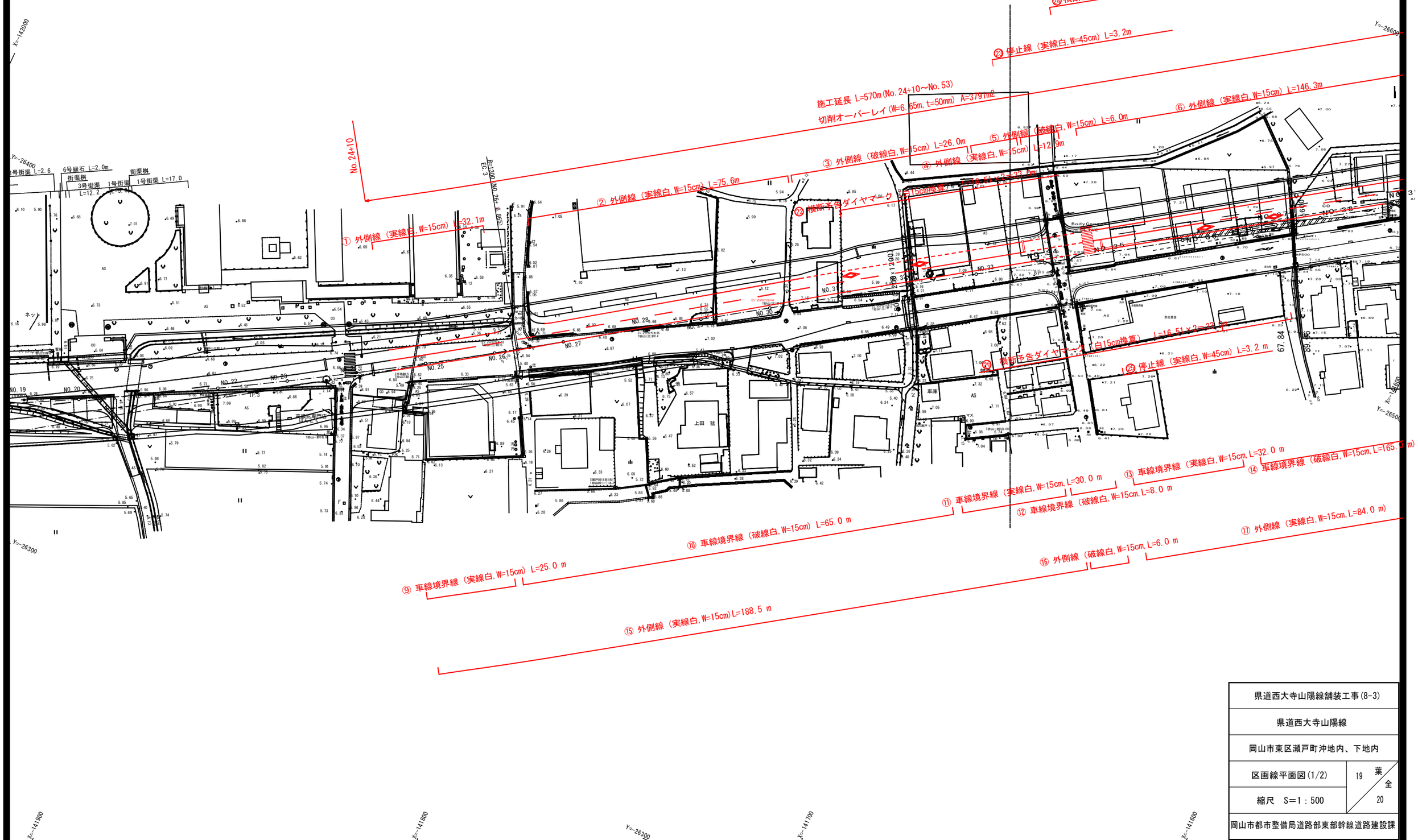


| | |
|---|---|
| 県道西大寺山陽線舗装工事(8-3) | |
| 県道西大寺山陽線 | |
| 岡山市東区瀬戸町沖地内、下地内 | |
| 区画線平面図(1/2) | 19 葉 / 全 20 |
| 縮尺　S=1：500 | |
| 岡山市都市整備局道路部東部幹線道路建設課 | |

# 区画線平面図（2/2）

S=1:500

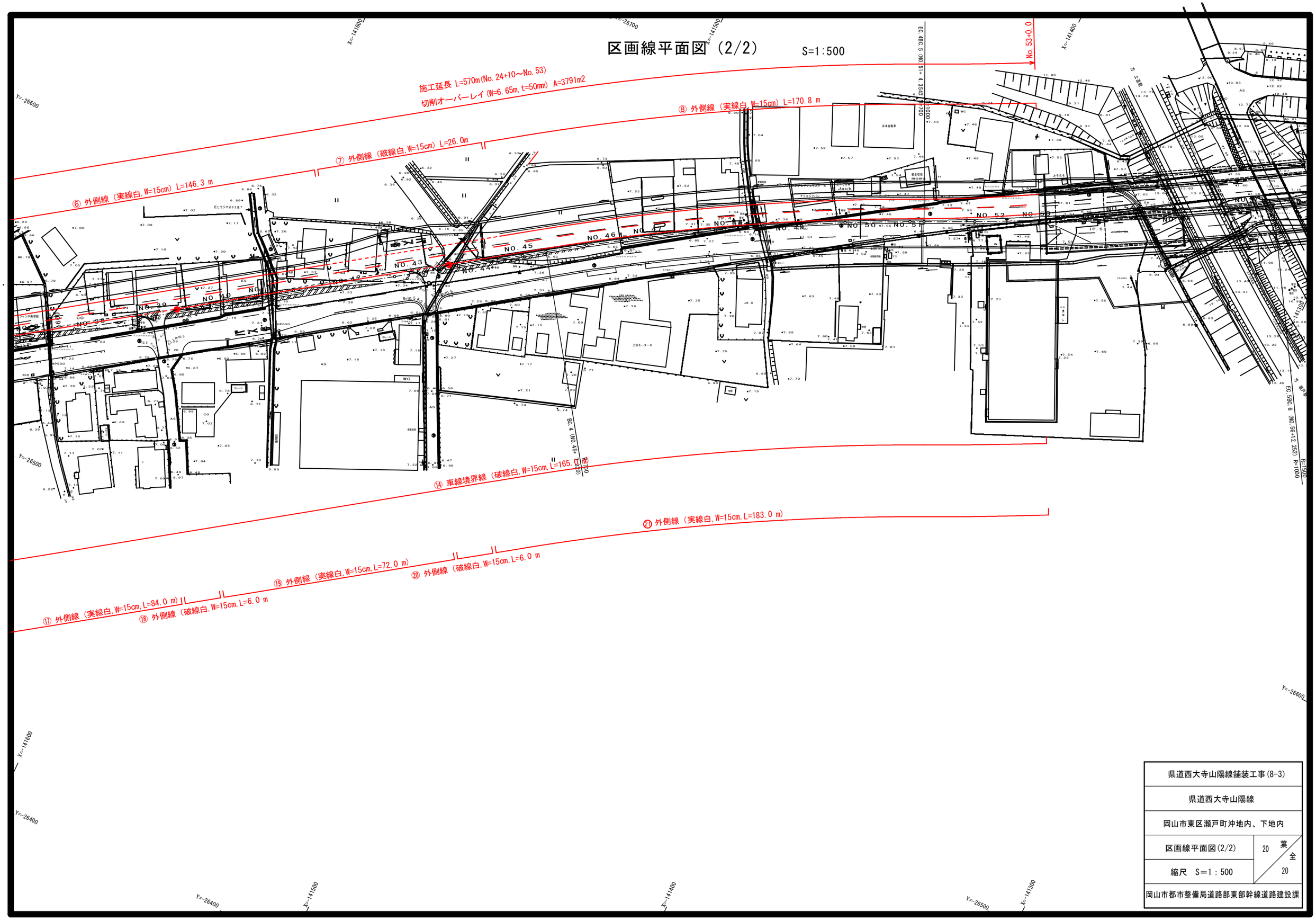


| | |
|---|---|
| 県道西大寺山陽線舗装工事(8-3) | |
| 県道西大寺山陽線 | |
| 岡山市東区瀬戸町沖地内、下地内 | |
| 区画線平面図(2/2) | 20 葉 全 20 |
| 縮尺 S=1：500 | |
| 岡山市都市整備局道路部東部幹線道路建設課 | |